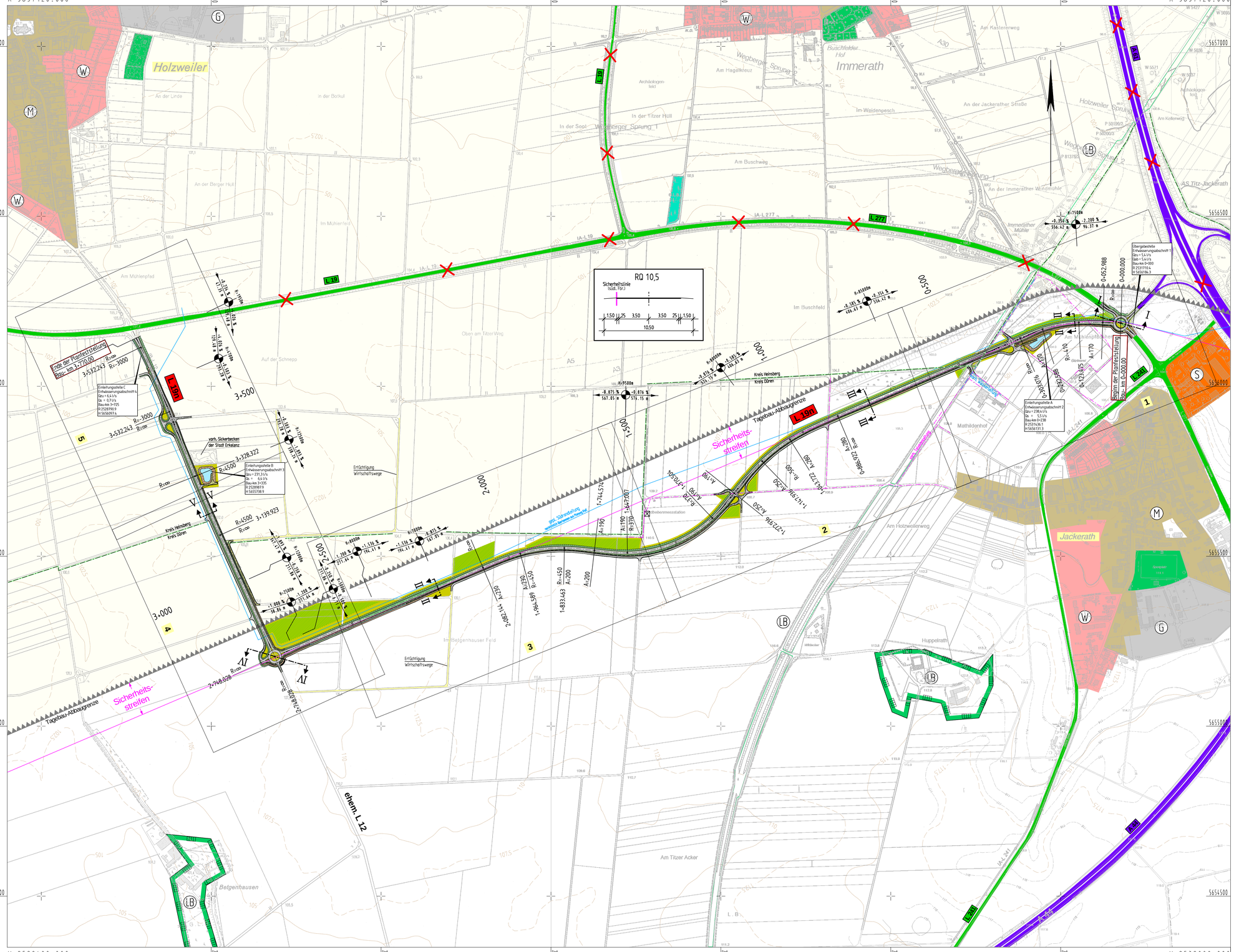

Zeichenerklärung

- Entwässerungsmulde
- Dammböschung
- Bankett
- Fahrbahn
- Bankett
- Geh-/ Radweg/ Wirtschaftsweg
- Bankett
- Entwässerungsgraben mit Querriegel und Fließrichtungsangabe
- Grünfläche
- zu rekultivierende Fläche
- wassergebundene Decke
- Ausgleichsmaßnahme
- Tagebau / Abbaugebiet
- H = 10000 m; -0.700 % 302.17 m; -0.000 % 223.09 m — Neigungsbrechpunkt mit Angabe von Gefälle (-) und Steigung (+) in Prozent, Länge der Gefäll- (Steigungs-) Strecke und Halbmesser
- Abbaugrenze
- Sicherheitslinie
- Kreisgrenze
- Entfall durch Tagebau
- B 57 — Bundesstraße Nr.57
- L 277 — Landesstraße Nr.277
- K 7 — Kreisstraße Nr.7
- A 61 — Bundesautobahn Nr. 61
- (W) Wohnbauflächen
- (M) Gemischte Bauflächen
- (G) Gewerbliche Bauflächen
- (S) Sonderbauflächen
- (LB) Geschützter Landschaftsbestandteil
- Grünflächen
- Flächen für Wald

Satzungsgemäß ausgelegen
in der Zeit vom .....
bis .....
in der Gemeinde / Stadt .....
.....

Zeit und Ort der Auslegung sind rechtzeitig vor Beginn der Auslegung ortsüblich bekannt gemacht worden.

Gemeinde / Stadt .....
(Dienstsiegel)
(Unterschrift)

SCHMELZER DIE INGENIEURE
SCHMELZER - Die Ingenieure
Wasser - Umwelt - Verkehr
Gartenstraße 38 52249 Eschweiler
Tel: 02403/5086-0 Fax: 02403/5086-15
post@schmelzer-ingenieure.de

Datum	06.06.2013
bearb.	BOUSONVILLE/FUSS
gesehen	

Regionalniederlassung Niederrhein
Straßen.NRW. Landesbetrieb Straßenbau Nordrhein-Westfalen
VORWEG GEHEN
RWE Power AG
Abteilung Bauwesen Braunkohle (PEB)

Straße	von NK / Abschnitt	nach NK / Abschnitt	Stationsbereich
L 277, L 19			

Nächster Ort: Titz-Jackerath, Erkelenz-Holzweiler

L 19n
zwischen Titz-Jackerath und Erkelenz-Holzweiler

Planfeststellung
ges. Bau-km 0+000.00 - 3+770.00
Art der Änderung:

Aufgestellt: Mönchengladbach, den 06.06.2013
Der Leiter der Regionalniederlassung Niederrhein
i.A.
(Gerhard Decker)

Projekt-Nr. 48-4001
Unterlage 3 Blatt Nr. ÜL 1
Bau-km 0+000 - 3+770
Ersetzt für
Übersichtslageplan
Maßstab 1:5000

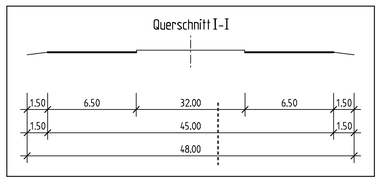

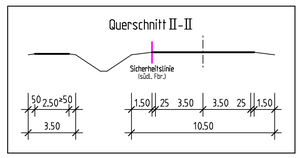

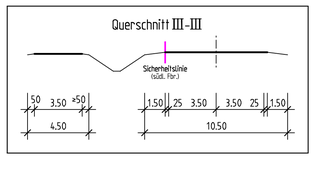

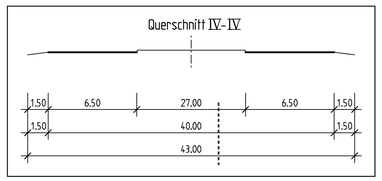

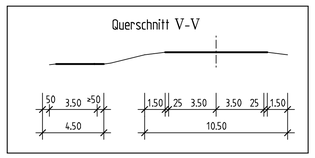

Z:\L19n\Planfeststellung\Pläne\03_1_Übersichtslageplan.pst