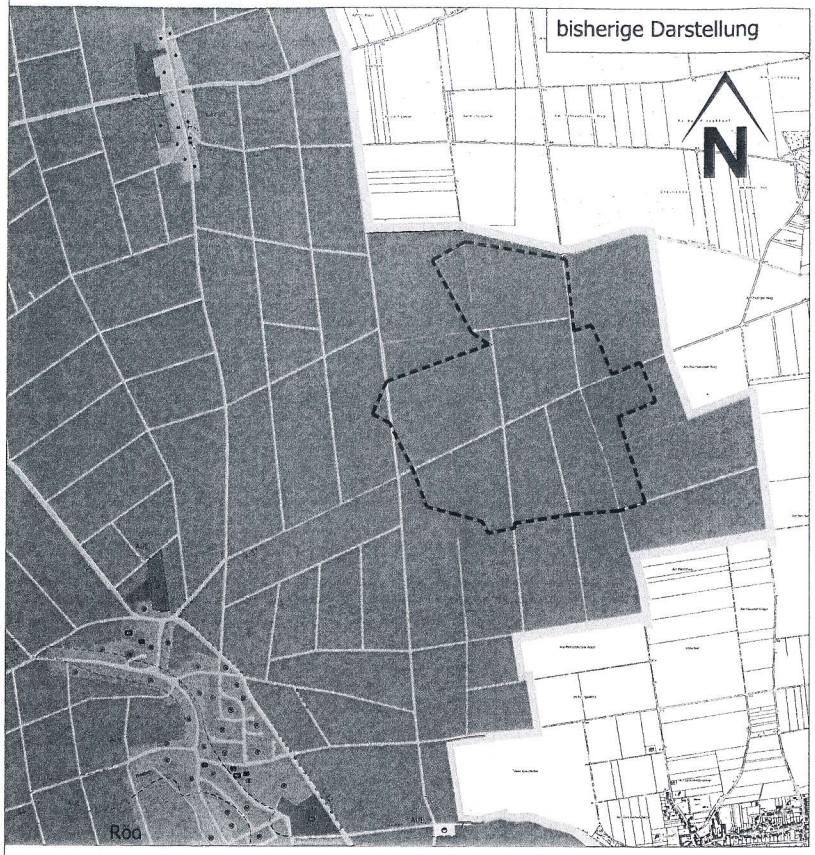
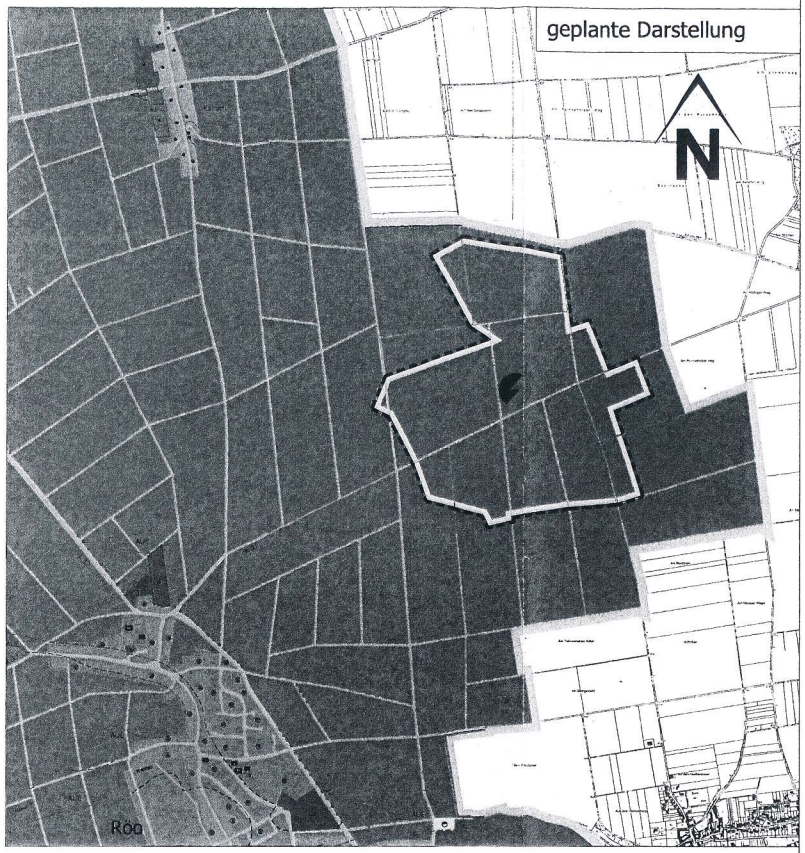
Gemeinde Titz

12. Flächennutzungsplanänderung "Konzentrationszone für Windkraftanlagen" - Teilbereich A - ENTWURF





Legende:

ART DER BAULICHEN NUTZUNG

- Wohnbauflächen — § 1 (1) 1 BAU NVO
- Gemischte Bauflächen — § 1 (1) 2 BAU NVO
- Gewerbliche Bauflächen — Gewerbegebiet § 1 (1) 3 BAUN NVO; Industriegebiet § 1 (1) 3 BAUN NVO
- Sondergebiet — § 11 BAU NVO
- Flächen für den Gemeindebedarf Einrichtungen und Anlagen — § 5 (2) 2 BAUGB
  - Öffentliche Verwaltungen
  - Schule
  - Kirche und kirchl. Einrichtungen
  - Bürgerhaus
  - Feuerwehr
  - Soziale Einrichtungen
  - Moschee
  - Kindergarten
  - Aussiedlerhof
- Flächen für Versorgungsanlagen hier: Konzentrationszone für Windkraftanlagen — § 5 (2) 4 BAUGB
  - Wasser
  - Elektrizität
  - Gas
  - Fernwärme
  - Abwasser
  - Müll

Flächen für den überörtlichen Verkehr und für die örtlichen Hauptverkehrszüge — § 5 (2) 3 BAUGB
- Autobahnen o.ä. autobahnähnliche Straßen
- Überörtliche oder örtliche Verkehrsstraßen
- Geplante Trasse der Ortsumgehung
- Ruhender Verkehr
- Bahnanlagen

Grünflächen — § 5 (2) 5 BAUGB
- Parkanlage
- Sportplatz
- Grünanlage
- Spielplatz
- Friedhof
- Einzelgrün
- Sonstige Grünflächen

Wasserflächen und Flächen für die Wasserwirtschaft, Hochwasserschutz + Regelung des Wasserabflusses — § 5 (2) 7 BAUGB
- Wasserflächen
- Überschwemmungsgebiet

Flächen für die Landwirtschaft und Wald — § 5 (2) 9 BAUGB
- Flächen für die Landwirtschaft
- Wald — Baumreihe

Flächen für Aufschüttungen, Abgrabungen oder Gewinnung von Bodenschätzen — § 5 (2) 8 BAUGB
- Flächen für Aufschüttungen
- Flächen für Abgrabungen oder für die Gewinnung von Bodenschätzen / Tagebaugrenze

Räumlicher Geltungsbereich der Flächennutzungsplanänderung — § 5 (2) BAUGB

Umgrenzung von Konzentrationszonen für Windkraftanlagen — § 5 (2) 6 BAUGB

Umgrenzung von Flächen zum Schutz und zur Entwicklung von Natur und Landschaft — § 5 (2) 10 BAUGB

Umgrenzung von Schutzgebieten und Schutzobjekten im Sinne des Naturschutzrechts
- Landschaftsschutzgebiet
- geschützter Landschaftsbestandteil

Richtfunktrasse der deutschen Bundespost — § 5 (2) 10 BAUGB

Flächen, bei deren Bebauung besondere bauliche Vorkehrungen erforderlich sind — § 5 (2) BAUGB
- Aue
- Auebereich

Hinweise

Das Plangebiet ist von durch Sümpfungsmaßnahmen des Braunkohlenbergbaus bedingten Grundwasserabsenkungen sowohl im „Oberen Grundwasserstockwerk" wie auch in tiefer liegenden Stockwerken betroffen. Aufgrund der Sümpfungsauswirkungen des Braunkohlebergbaues sind hier ungleichmäßige Bodenbewegungen nicht auszuschließen, was bei der Bebauung berücksichtigt werden sollte. Die Absenkungsbeträge bzgl. des „Oberen Grundwasserstockwerks" liegt derzeit bei max. -30,0 m.

Die Bestimmungen zum Auffinden archäologisch relevanter Güter nach §§ 15 und 16 Denkmalschutzgesetz Nordrhein-Westfalen sind zu beachten. Danach sind entsprechende Bodenfunde den zuständigen Behörden zu melden und die Fundstelle ist nach erfolgter Meldung drei Werktage unverändert zu belassen.

Es wird darauf hingewiesen, dass im Plangebiet Böden vorhanden sein können, die humoses Bodenmaterial enthalten. Humose Böden sind empfindlich gegen Bodendruck und im Allgemeinen kaum tragfähig. Bei einer Bebauung sind ggf. besondere bauliche Maßnahmen, insbesondere im Gründungsbereich, erforderlich

Das Plangebiet befindet sich in Erdbebenzone 3 mit der Untergrundklasse S (S = Gebiete relativ flachgründige Sedimentbecken)

PLANGRUNDLAGE

ALS PLANGRUNDLAGE DIENT DIE DEUTSCHE GRUNDKARTE IM MASSTAB 1:5000. VERVIELFÄLTIGT MIT GENEHMIGUNG DES KATASTER- UND VERMESSUNGSAMTES DES KREISES DÜREN VOM .....

AUFSTELLUNGSBESCHLUSS

DER RAT DER GEMEINDE TITZ HAT AM ..... GEMÄß § 1 (8) U. 2 (1) BAUGB BESCHLOSSEN, DEN FLÄCHEN-NUTZUNGSPLAN ZU ÄNDERN. - ÄNDERUNG NR. 12, Teilbereich A -

TITZ, DEN .....

DER BÜRGERMEISTER

ÖFFENTLICHKEITS- UND BEHÖRDENUNTERRICHTUNG

DIE UNTERRICHTUNG DER ÖFFENTLICHKEIT GEM. § 3 (1) BAUGB ZUR PLANUNG ERFOLGTE AM ..... DIE BEHÖRDEN UND SONSTIGEN TRÄGER ÖFFENTLICHEN BELANGE WURDEN GEM. § 4 (1) BAUGB MIT SCHREIBEN VOM ..... UNTERRICHTET.

TITZ, DEN .....

DER BÜRGERMEISTER

ÖFFENTLICHE AUSLEGUNG

DIESER PLAN HAT ENTSPRECHEND DEM AUSLEGUNGSBESCHLUSS DES RATES DER GEMEINDE VOM ..... GEMÄSS § 3 (2) BAUGB NACH ORTSÜBLICHER BEKANNTMACHUNG IN DER ZEIT VOM ..... BIS ..... ÖFFENTLICH AUSGELEGEN.

TITZ, DEN .....

DER BÜRGERMEISTER

BEHÖRDENBETEILIGUNG

GEM. § 4 (2) BAUGB WURDEN DIE BEHÖRDEN UND SONSTIGEN TRÄGER ÖFFENTLICHER BELANGE, DEREN AUFGABENBEREICH DURCH DIE PLANUNG BERÜHRT WERDEN KANN, MIT SCHREIBEN VOM ..... AUFGEFORDERT, BINNEN MONATSFRIST ZU DIESEM PLAN STELLUNG ZU NEHMEN.

TITZ, DEN .....

DER BÜRGERMEISTER

FESTSTELLUNGSBESCHLUSS

DER RAT DER GEMEINDE TITZ HAT AM ..... DEN BESCHLUß ÜBER DIE ÄNDERUNG DES FLÄCHENNUTZUNGS-PLANES GEFASST.

TITZ, DEN .....

DER BÜRGERMEISTER

GENEHMIGUNG

GEM. § 6 BAUGB IST DIESER PLAN MIT VERFÜGUNG VOM ..... AZ. ..... GENEHMIGT WORDEN.

KÖLN, DEN .....

BEZIRKSREGIERUNG KÖLN
IM AUFTRAG

BEKANNTMACHUNG

DIE ERTEILUNG DER GENEHMIGUNG DER BEZIRKSREGIERUNG KÖLN IST GEM. § 6 (5) BAUGB AM ..... ORTSÜBLICH BEKANNT GEMACHT WORDEN.

TITZ, DEN .....

DER BÜRGERMEISTER

Dem Planwerk liegt die Katasterflurkarte der Gemeinde Titz aus dem Jahre 2009 zu Grunde.

GEMEINDE TITZ

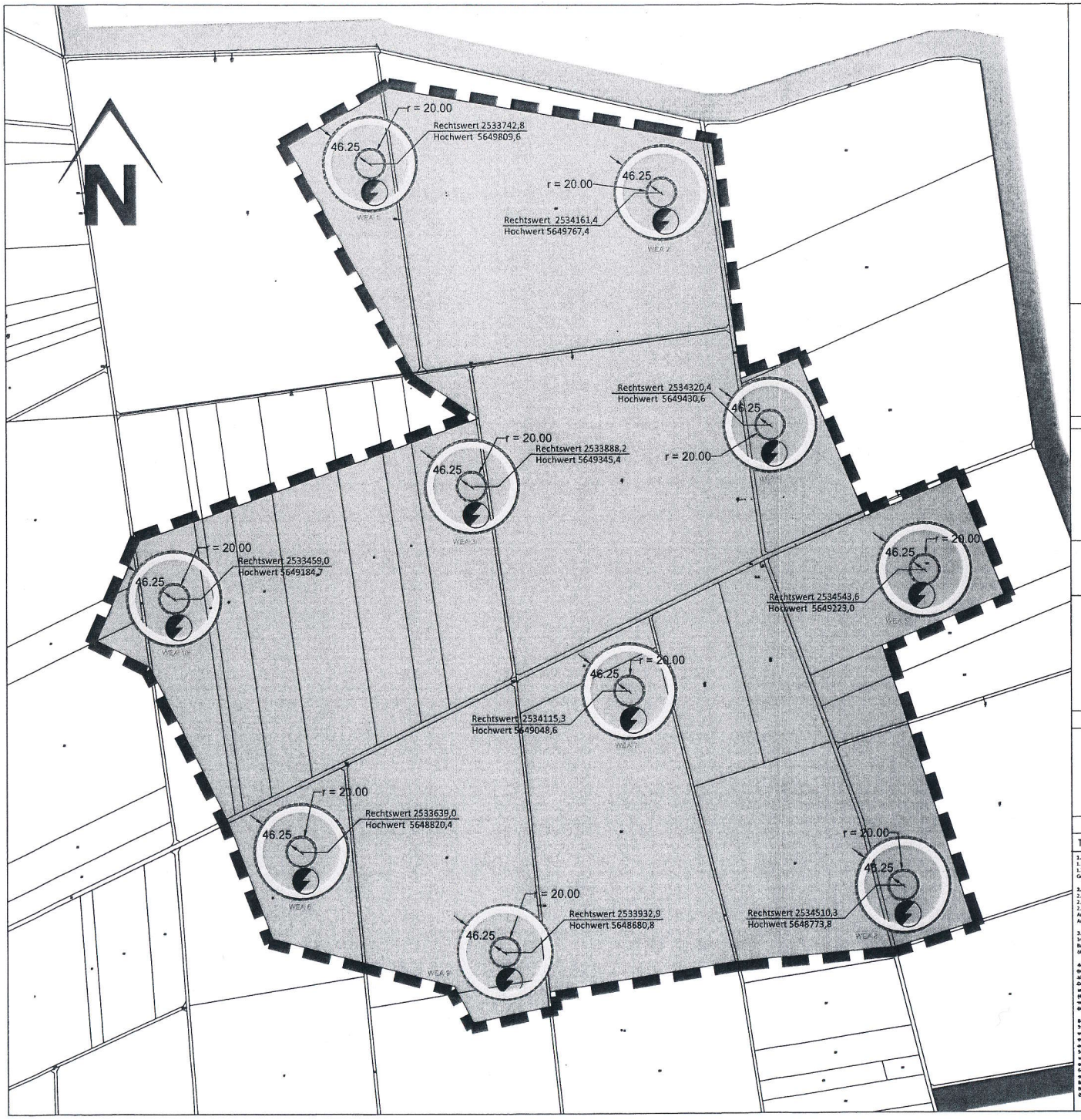
12. Flächennutzungsplanänderung
"Konzentrationszonen für Windkraftanlagen" Teilbereich A
Entwurf

Index: 04	Änderungen: Textliche Festsetzungen, Layout	Datum: 30.12.2010 Gez.: SN
Index: 03	Änderungen: Textliche Festsetzungen	Datum: 24.08.2010 Gez.: MI
Index: 02	Änderungen: Verfahrensgebiet	Datum: 06.07.2010 Gez.: bc
Index: 01	Änderungen: Verfahrensgebiet	Datum: 28.05.2010 Gez.: bc

Projektmanagement GmbH, Maastrichter Straße 8, 41812 Erkelenz, Tel.: 02431/943470

Z-NR.: PM-B-08-30-F-01-03	MASSTAB: ohne	DATUM: 26.03.2009	
BEARBEITET: Sybrandi	GEZEICHNET: Nunes	GEPRÜFT:	

GEMEINDE TITZ Bebauungsplan Nr. 32 - Teilbereich A "Konzentrationszonen für Windkraftanlagen" -ENTWURF-



ART U. MAß DER BAULICHEN NUTZUNG § 9 (1) NR. 1 BAUGB

- WR REINES WOHNGEBIET
- WA ALLGEMEINES WOHNGEBIET
- MD DORFGEBIET
- MI MISCHGEBIET
- MK KERNGEBIET
- GE GEWERBEGEBIET
- SO SONDERGEBIET Zweckbestimmung: Großflächiger Einzelhandel

z.B. II ZAHL DER VOLLGESCHOSSE HÖCHSTGRENZE
z.B. II-III ZAHL DER VOLLGESCHOSSE MINDEST- / HÖCHSTGRENZE
z.B. (II) ZAHL DER VOLLGESCHOSSE ZWINGEND
S STAFFELGESCHOSSE
z.B. 0,4 GRUNDFLÄCHENZAHL
z.B. (0,7) GESCHOSSFLÄCHENZAHL
z.B. GF 500 m² GESCHOSSFLÄCHE
z.B. GR 500 m² GRUNDFLÄCHE
z.B. 3,0 BAUMASSENZAHL

HÖHE BAULICHER ANLAGEN IN METER:
z.B. TH 7,00 TRAUFHÖHE (HÖCHSTMASS)
z.B. FH 8,50 FIRSTHÖHE (HÖCHSTMAß)
z.B. OK 8,50 OBERKANTE (HÖCHSTMAß)

- O OFFENE BAUWEISE
- E NUR EINZELHÄUSER ZULÄSSIG
- ED NUR DOPPELHÄUSER ZULÄSSIG
- HG NUR EINZEL- UND DOPPELHÄUSER ZULÄSSIG
- HG NUR HAUSGRUPPEN ZULÄSSIG
- g GESCHLOSSENE BAUWEISE
- BAULINIE
- BAUGRENZE
- FIRSTRICHTUNG
- UMGRENZUNG VON FLÄCHEN FÜR NEBENANLAGEN, STELLPLÄTZE UND GARAGEN
- St STELLPLÄTZE
- Ga GARAGEN
- TGa TIEFGARAGE
- GSt,GCp GEMEINSCHAFTSSTELLPLÄTZE, GEMEINSCHAFTSGARAGEN
- GEH-, FAHR- U. LEITUNGSRECHT § 9 (1) NR. 21 BAUGB
- DURCHGANG, DURCHFAHRT, ARKADE, AUSKRAGUNG
- z.B. LH 2,5 LICHTE HÖHE (MINDESTMAß)

FLÄCHEN FÜR DEN GEMEINBEDARF § 9 (1) NR. 5 BAUGB

- GEMEINBEDARFSFLÄCHE
- KI KINDERTAGESSTÄTTE

VERKEHRSFLÄCHEN § 9 (1) NR. 11 BAUGB

- STRAßENVERKEHRSFLÄCHE HIER: WIRTSCHAFTSWEG
- STRAßENBEGRENZUNGSLINIE

VERKEHRSFLÄCHEN BESONDERER ZWECKBESTIMMUNG:
- FUßGÄNGER UND RADFAHRER
- P ÖFFENTLICHE PARKFLÄCHE
- W WIRTSCHAFTSWEG
- BEREICH OHNE EIN- UND AUSFAHRT

FLÄCHEN FÜR VER- U. ENTSORGUNGSANLAGEN § 9 (1) NR. 12, 14 BAUGB

- FLÄCHE FÜR VERSORGUNGSANLAGEN (ELEKTRIZITÄT)
- T TELEKOMMUNIKATION
- N NIEDERSCHLAGSWASSER-RÜCKHALTEBECKEN

GRÜNFLÄCHEN § 9 (1) NR. 15 BAUGB

- ÖFFENTLICHE GRÜNFLÄCHE
- PRIVATE GRÜNFLÄCHE
- BESONDERE LANDSCHAFTSBESTANDTEILE
- PARKANLAGE
- SPIELPLATZ

FLÄCHEN FÜR DIE LANDWIRTSCHAFT UND WALD § 9 (1) NR. 18 BAUGB

- FLÄCHE FÜR DIE LANDWIRTSCHAFT
- FLÄCHE FÜR WALD

- UMGRENZUNG VON FLÄCHEN FÜR MAßNAHMEN ZUM SCHUTZ, ZUR PFLEGE UND ZUR ENTWICKLUNG VON NATUR UND LANDSCHAFT § 9 (1) NR. 20 BAUGB
- FLÄCHE ZUM ANPFLANZEN VON BÄUMEN, STRÄUCHERN UND SONSTIGEN BEPFLANZUNGEN § 9 (1) NR. 25 a) BAUGB
- A1 FLÄCHE ZUM ANPFLANZEN VON BÄUMEN, STRÄUCHERN UND SONSTIGEN BEPFLANZUNGEN § 9 (1) NR. 25 a) BAUGB
- ERHALTUNG VON BÄUMEN
- ANPFLANZUNG VON BÄUMEN

KENNZEICHNUNGEN: § 9 (5) BAUGB

- FLÄCHE, DEREN BODEN EINDELÖN MIT UNMITTELBAR GESUNDHEITSGEFÄHRDENDEN STOFFEN BELASTET IST
- FLÄCHE, BEI DEREN BEBAUUNG BESONDERE BAULICHE VORKEHRUNGEN ZU TREFFEN SIND.

NACHRICHTLICHE ÜBERNAHMEN: § 9 (6) BAUGB

- ZONE III SCHUTZGEBIET FÜR GRUND UND QUELLWASSERGEWINNUNG
- BAUDENKMAL
- GESCHÜTZTER LANDSCHAFTSBESTANDTEIL
- NATURDENKMAL
- OBERIRDISCHE ELEKTRISCHE FREILEITUNG
- ANPFLANZUNG VON ART UND MAß DER BAULICHEN NUTZUNG
- ABGRENZUNG SONSTIGEN UNTERSCHIEDLICHEN NUTZUNGEN
- GRENZE DES RÄUMLICHEN GELTUNGSBEREICHS DER KONZENTRATIONSZONE
- ZUSAMMENFÜHRUNGS-ZEICHEN
- LÄNGENMAßE U. HÖHENANGABEN IN METER
- GEPLANTE GRUNDSTÜCKSGRENZEN

BESTAND: GEBÄUDE, GRENZEN, SONSTIGES

- GEBÄUDE
- DURCHFAHRT, ARKADE
- FLURGRENZE
- FLURSTÜCKSGRENZE
- +62,25 HÖHENANGABE IN M. Ü. NN
- ZAUN
- TRAFOSTATION
- SCHALTKASTEN
- TELEFONHÄUSCHEN
- STRASSENLATERNE
- A ANSCHLUßSÄULE
- MAST
- MAUER
- BÖSCHUNG
- BAUM

WEA 1 BEZEICHNUNG DER WINDENERGIEANLAGE

TEXTLICHE FESTSETZUNGEN

1. **Maß der baulichen Nutzung (§ 9 Abs. 1 Nr. 1 BauGB)**
1.1 Die maximale Gesamthöhe einer Windenergieanlage wird auf 149,50 m beschränkt.
1.2 Als Bezugspunkt wird gemäß § 18 Abs. 1 BauNVO die im Mittelpunkt der Anlage gelegene natürliche Geländeoberkante festgelegt.

2. **Überbaubare Grundstücksflächen (§ 9 Abs. 1 Nr. 2 BauGB)**
2.1 Innerhalb der inneren Baugrenze befinden sich das Fundament und der Turm der Windenergieanlagen.
2.2 Die äußeren Baugrenzen dürfen von den Rotoren der Windenergieanlagen nicht überschritten werden.
2.3 Die der Versorgung der Windkraftanlagen dienenden Nebenanlagen, wie z.B. Trafostationen und Aufstellflächen für Kräne / Montage, sind innerhalb der Baugrenzen zulässig. Sie sind gem. § 14 Abs. 2 BauNVO als Ausnahme auch außerhalb der äußeren Baugrenze zulässig.

3. **Versorgungsflächen (§ 9 Abs. 1 Nr. 12 BauGB)**
Innerhalb der Versorgungsflächen sind neben der landwirtschaftlichen Nutzung nur Windenergieanlagen sowie zum Bau oder zur Nutzung der Anlagen erforderliche Nebenanlagen zulässig. Windenergieanlagen müssen der öffentlichen Versorgung dienen.

4. ~~Örtliche Bauvorschriften (§ 9 Abs. 4 BauGB i.V.m. § 86 BauO NRW)~~
~~Die Windenergieanlagen sind mit einem Typen- und Blattanstrich zu versehen, der in Farbe und Glanzgrad mit der Kennzeichnung von Luftfahrthindernissen in Einklang steht.~~
~~Die Rotorblätter sind durch drei Farbstreifen von je 6 m Länge, beginnend an Rotorblattspitze (RAL 3020) oder verkehrsrot (RAL 3020) zu kennzeichnen. Der mittlere Streifen erhält die Farbe verkehrsweiß (RAL 9016), grauweiß (RAL 9002), schwarz (RAL 9017) oder schwarzrot (RAL 7021), die Rotorblätter sind mit einem matten Anstrich zu versehen.~~
~~Die Nachtkennzeichnung erfolgt durch drei Feuer-W, rot (rotes Blinklicht an der Turmspitze).~~

5. ~~Bedingungen der Errichtung baulicher Anlagen (§ 9 Abs. 5 BauGB)~~
~~5.1 Dürfen bei und im Zusammenhang mit dem Bau der Windenergieanlagen und nur zulässig, wenn in den archäologischen Aufsicht einschließlich Ausgrabung durchgeführt wird. In diesem Zusammenhang ist der archäologische Fund- und Befund ist nach Maßgabe des Denkmalschutzgesetz § 15 Absatz 4 NW durch die archäologische Fachbehörde zu untersuchen und zu dokumentieren.~~
~~5.2 Die Errichtung baulicher Anlagen in Bereichen von 01.03. bis 31.08. eines jeden Jahres ist nur dann zulässig, wenn durch eine Sachverständigenuntersuchung festgestellt wird, dass die Belange des Artenschutzes, insbesondere der Brutvögel, nicht entgegenstehen.~~
~~5.3 Die Errichtung baulicher Anlagen ist nur zulässig, wenn im Baugesuch eine visuelle Erfassung durch eine sachkundige Person bzw. ein sachkundiges Büro durchgeführt wurde, um ein Vorkommen von Fledermäusen auf den Bau- und Baunebenflächen ausgeschlossen werden kann.~~
~~5.4 Beim Auffinden von Fledermäusen sind geeignete Maßnahmen wie eine Umsiedlung oder Verzögerung in bestimmten Zeiträumen durchzuführen.~~

TEXTLICHE FESTSETZUNGEN

~~5.5 Bei Errichtung mit ergänzenden Auflagen:~~

	Frühjahrsumsiedlung	Herbstumsiedlung
~~Erstbetriebnahme einer Schwarzbrache~~	~~20.10. bis 20.04.~~	~~20.08. bis 25.09.~~
~~Kontrolle der Abwanderung bis~~	~~10.03.~~	~~01.09.~~
~~Ggfs. Beginn des Fallenfangs ab~~	~~10.05.~~	~~01.09.~~
~~Ende des Fallenfangs spätestens~~	~~20.05.~~	~~10.09.~~

~~5.7.2 Soweit direkt (ohne Vorgärtung) umgesiedelt wird, sollte im Frühjahr spätestens am 01.05., für einen Baubeginn im Herbst frühestens am 25.08., mit dem Fallenfang begonnen werden. Für das Fangen gelten die Zeiten entsprechend Ziffer 5.7.1.~~

~~5.8 Es wird darauf hingewiesen, dass die Windenergieanlagen, gemäß Teil 3 der Allgemeinen Verwaltungsvorschrift zur Kennzeichnung von Luftfahrthindernissen mit einer Tages- und Nachtkennzeichnung zu versehen sind.~~

~~Die Rotorblätter sind demnach durch drei Farbstreifen von je 6 m Länge, beginnend mit verkehrsrot (RAL 3020) oder verkehrsrot (RAL 3020) zu kennzeichnen. Der mittlere Streifen erhält die Farbe verkehrsweiß (RAL 9016), grauweiß (RAL 9002), schwarzrot (RAL 7021) oder schwarz (RAL 7016). Die Nachtkennzeichnung muss durch drei Feuer W, rot (rotes Blinklicht an der Turmspitze) erfolgen.~~

Anmerkung: Änderungen der textlichen Festsetzungen seit der Offenlage sind mittels ~~Durchstreichung~~ (entfällt) oder Unterstreichung (neu hinzugenommen) kenntlich gemacht.

PLANUNTERLAGE UND URHEBERRECHT

VDH PROJEKTMANAGEMENT
Maastrichter Straße 8,
41812 Erkelenz
Telefon: 02431- 94347 0

ORT: Erkelenz
DATUM: 28.05.2010

BESTAND ANREFERTIGT NACH AMTLICHEN UNTERLAGEN UND ÖRTLICHER AUFNAHME DURCH O.V!

ES WIRD BESCHEINIGT, DASS DIE FESTLEGUNG DER STÄDTEBAULICHEN PLANUNG GEOMETRISCH EINDEUTIG IST.

1 DER RAT DER GEMEINDE TITZ HAT AM ... BESCHLOSSEN, DIE SATZUNG EINER EINEN BEBAUUNGSPLAN FÜR DEN GELTUNGSBEREICH DIESES PLANES AUFZUSTELLEN.
TITZ, DEN
DER BÜRGERMEISTER

2 DIE ANHÖRUNG DER BÜRGER GEM. § 3 I BauGB ZUM PLANENTWURF ERFOLGTE AM
TITZ, DEN
DER BÜRGERMEISTER

3 DER RAT DER GEMEINDE TITZ HAT AM ... BESCHLOSSEN, DIESEN PLAN MIT BEGRÜNDUNG GEMÄSS § 3 (2) BauGB ÖFFENTLICH AUSZULEGEN.
TITZ, DEN
DER BÜRGERMEISTER

4 DIESER PLAN UND DIE BEGRÜNDUNG HIERZU HABEN GEMÄSS § 3 (2) BauGB NACH ORTSÜBLICHER BEKANNTMACHUNG AM ... IN DER ZEIT VOM ... BIS ... ÖFFENTLICH AUSGELEGEN.
TITZ, DEN
DER BÜRGERMEISTER

5 MIT SCHREIBEN VOM ... WURDEN GEM. § 4 BauGB BÜRGERN UND TRÄGER ÖFFENTLICHER BELANGE AUFGEFORDERT, BINNEN MONATSFRIST ZU DER PLANUNG STELLUNG ZUNEHMEN.
TITZ, DEN
DER BÜRGERMEISTER

6 DER RAT DER GEMEINDE TITZ HAT DIESEN PLAN AM ... ALS SATZUNG U. DIE BEGRÜNDUNG HIERZU BESCHLOSSEN. DER PLAN IST BEST.ANSTELL DER HIERZU NACHT IST. ÜBER DIE ÖFFENTL. SITZUNG PKT. ... AUS TECHN. GRÜNDEN WIRD VON DER PLAN RÄUMLICH GETRENNT VON DER HEUTIGEN SITZUNG VORGEHABT.
TITZ, DEN
DER BÜRGERMEISTER

7 GEM. § 10 (3) BauGB IST DIESER BEBAUUNGSPLAN ALS SATZUNG AM ... ORTSÜBLICH BEKANNT GEMACHT WORDEN.
TITZ, DEN
DER BÜRGERMEISTER

8 SATZUNG VOM ... WURDEN GEM. § 4 (3) BauGB BEHÖRDEN UND TRÄGER ÖFFENTLICHEN BELANGE AUFGEFORDERT, BINNEN FRIST VON 2 WOCHEN ZU DER PLANUNG STELLUNG ZUNEHMEN.
TITZ, DEN
DER BÜRGERMEISTER

9 DER BAT DER GEMEINDE TITZ HAT AM ... BESCHLOSSEN, DIESEN PLAN MIT BEGRÜNDUNG GEMÄSS § 4a (3) i.V.m. § 3 (2) BauGB ERNEUT ÖFFENTLICH AUSZULEGEN.
TITZ, DEN
DER BÜRGERMEISTER

10 DIESER PLAN UND DIE BEGRÜNDUNG HIERZU HABEN GEMÄSS § 4a (3) i.V.m. § 3 (2) BauGB NACH ORTSÜBLICHER BEKANNTMACHUNG AM ... IN DER ZEIT VOM ... BIS ... ERNEUT ÖFFENTLICH AUSGELEGEN.
TITZ, DEN
DER BÜRGERMEISTER

11 DER RAT DER GEMEINDE TITZ HAT DIESEN PLAN AM ... ALS SATZUNG U. DIE BEGRÜNDUNG HIERZU BESCHLOSSEN. DER PLAN IST BEST.ANSTELL DER HIERZU NACHT IST. ÜBER DIE ÖFFENTL. SITZUNG PKT. ... AUS TECHN. GRÜNDEN WIRD VON DER PLAN RÄUMLICH GETRENNT VON DER HEUTIGEN SITZUNG VORGEHABT.
TITZ, DEN
DER BÜRGERMEISTER

Ausfertigungsvermerk
Es wird bestätigt, dass der Inhalt dieser Satzung mit seinen Festsetzungen durch Zeichnung, Farbe, Schrift und Text mit den hiermit eingereichten Beschlüssen des Rates sowie sonstigen gesetzlichen Vorschriften übereinstimmen und dass die für die Rechtsverbindlichkeit aufgestellten Verfahrensvorschriften eingehalten worden sind.
Datum / Unterschrift Bürgermeister

GEMEINDE TITZ

Bebauungsplan Nr. 32
"Konzentrationszonen für Windkraftanlagen"
Teilbereich A
-ENTWURF-

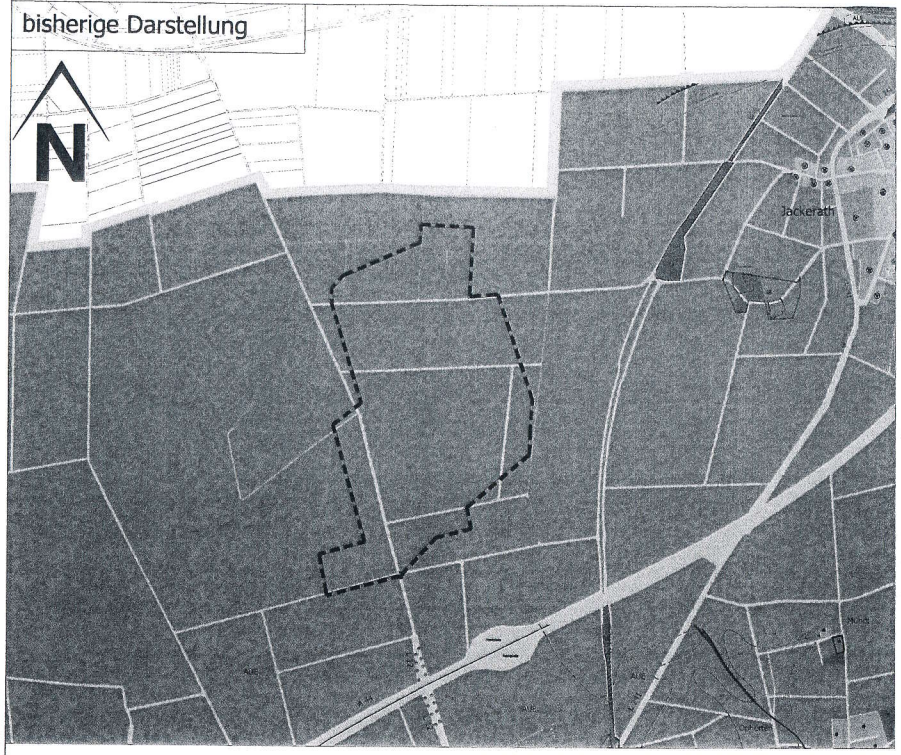
Index 04	Änderungen: redaktionelle Änderung	Datum: 28.02.11	Gez. SN
Index 03	Änderungen: Beschriftung, textliche Festsetzungen	Datum: 30.12.10	Gez. SN
Index 02	Änderungen: Baugrenzen, textliche Festsetzungen	Datum: 25.08.10	Gez. MI
Index 01	Änderungen: Verfahrensgebiet, Versorgungsflächen	Datum: 06.07.10	Gez. bc

Plan-Nr.: PM-B-08-30-B-01-03	Maßstab: ohne	Datum: 28.05.2010
Bearbeiter: Sybrandi	Zeichner: Michalke	Geprüft:

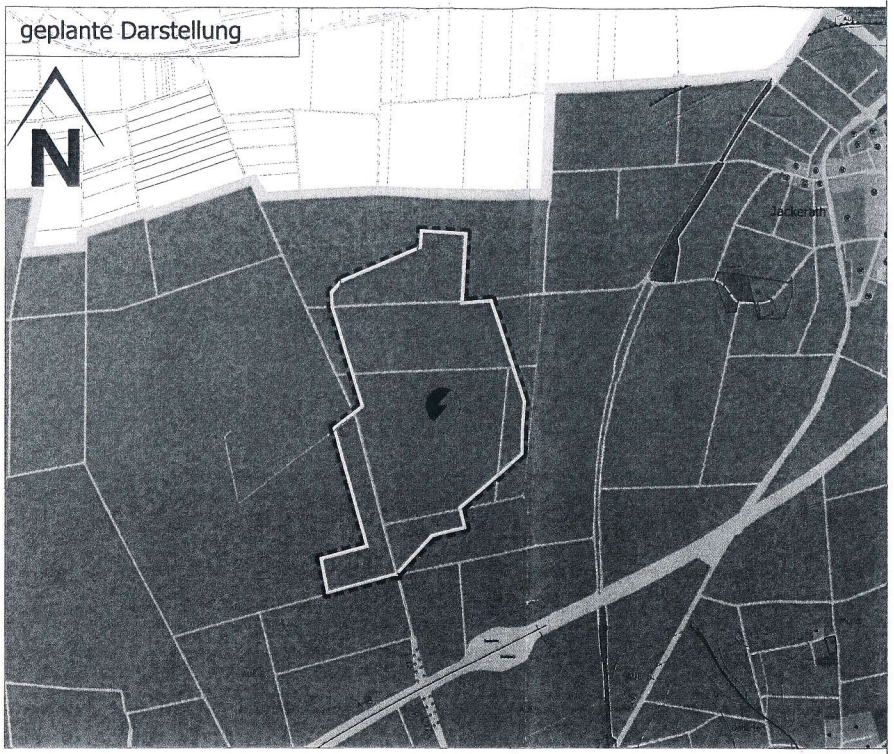
Gemeinde Titz

12. Flächennutzungsplanänderung "Konzentrationszone für Windkraftanlagen" - Teilbereich B - ENTWURF

bisherige Darstellung



geplante Darstellung



Legende:

ART DER BAULICHEN NUTZUNG

- Wohnbauflächen — § 1 (1) 1 BAU NVO
- Gemischte Bauflächen — § 1 (1) 2 BAU NVO
- Gewerbliche Bauflächen — Gewerbegebiet / Industriegebiet — § 1(1) 3 § 9 a B BAU NVO
- Sondergebiet — § 11 BAU NVO
- Flächen für den Gemeindebedarf Einrichtungen und Anlagen: — § 5 (2) 2 BAUGB
  - Öffentliche Verwaltungen
  - Soziale Einrichtungen
  - Schule
  - Altenheim
  - Kirche und kirchl. Einrichtungen
  - Kindergarten
  - Bürgerhaus
  - Jugendheim
  - Feuerwehr
- Flächen für Versorgungsanlagen Konzentrationszone für Windkraftanlagen — § 5 (2) 4 BAUGB
  - Wasser
  - Gas
  - Abwasser
  - Elektrizität
  - Abfallentsorgung
  - Luft

Flächen für den überörtlichen Verkehr und für die örtlichen Hauptverkehrszüge — § 5 (2) 3 BAUGB

- Autobahnen oder autobahnähnliche Straßen
- Überörtliche oder örtliche Verkehrsstrassen
- Geplante Trasse der Ortsumgehung
- Ruhender Verkehr
- Bahnanlagen

Grünflächen — § 5 (2) 5 BAUGB

- Parkanlage
- Sportplatz
- Grünzüge
- Spielplatz
- Hausgärten
- Dauerkleingärten
- Friedhof
- Sonstige Grünflächen

Wasserflächen und Flächen für die Wasserwirtschaft, Hochwasserschutz + Regelung des Wasserabflusses — § 5 (2) 7 BAUGB

- Wasserläufen
- Schutzgebiet für Grund- und Quellwassergewinnung
- Hochwasserrückhalte-Becken
- Überschwemmungsgebiet
- Schutzgebiet für Oberflächengewässer

Flächen für die Landwirtschaft und Wald — § 5 (2) 9 BAUGB

- Flächen für die Landwirtschaft
- Wald
- Baumreihe

Flächen für Aufschüttungen, Abgrabungen oder Gewinnung von Bodenschätzen — § 5 (2) 8 BAUGB

- Flächen für Aufschüttungen
- Flächen für Abgrabungen oder für die Gewinnung von Bodenschätzen / Abbaugrenze

Räumlicher Geltungsbereich der Flächennutzungsplanänderungsflächen — § 5 (1) BAUGB

Umgrenzung von Konzentrationszonen für Windkraftanlagen — § 5 (1) Nr. 3 (2) Satz 3 BauGB

Umgrenzung von Flächen zum Schutz und zur Entwicklung von Natur und Landschaft — § 5 (2) BAUGB

Umgrenzung von Schutzgebieten und Schutzobjekten im Sinne des Naturschutzrechts

- Landschaftsschutzgebiet
- geschützter Landschaftsbestandteil

Richtfunktrasse der deutschen Bundespost — § 3 (2) BAUGB

Flächen, bei deren Bebauung besondere bauliche Vorkehrungen erforderlich sind — § 5 (2) BAUGB

- Ausbereich
- tektonische Störzone
- Sicherheitslinie Tagebau
- Abgrenzung unterschiedlicher Nutzung, z.B. von Baugebieten

Hinweise

Das Plangebiet ist von durch Sümpfungsmaßnahmen des Braunkohlenbergbaus bedingten Grundwasserabsenkungen sowohl im „Oberen Grundwasserstockwerk" wie auch in tiefer liegenden Stockwerken betroffen. Aufgrund der Sümpfungsauswirkungen des Braunkohlebergbaues sind hier ungleichmäßige Bodenbewegungen nicht auszuschließen, was bei der Bebauung berücksichtigt werden sollte. Die Absenkungsbeträge bzgl. des „Oberen Grundwasserstockwerks" liegt derzeit bei max. -110,0 m.

Die Bestimmungen zum Auffinden archäologisch relevanter Güter nach §§ 15 und 16 Denkmalschutzgesetz Nordrhein-Westfalen sind zu beachten. Danach sind entsprechende Bodenfunde den zuständigen Behörden zu melden und die Fundstelle ist nach erfolgter Meldung drei Werktage unverändert zu belassen.

Es wird darauf hingewiesen, dass im Plangebiet Böden vorhanden sein können, die humoses Bodenmaterial enthalten. Humose Böden sind empfindlich gegen Bodendruck und im Allgemeinen kaum tragfähig. Bei einer Bebauung sind ggf. besondere bauliche Maßnahmen, insbesondere im Gründungsbereich, erforderlich

Das Plangebiet befindet sich in Erdbebenzone 3 mit der Untergrundklasse T1 (die geotektonischen Störungen, die den *Jackerather Horst* umgeben, sollten nicht Fundamentgründungen unterliegen).

PLANGRUNDLAGE	AUFSTELLUNGSBESCHLUSS	ÖFFENTLICHKEITS- UND BEHÖRDENUNTERRICHTUNG	ÖFFENTLICHE AUSLEGUNG
ALS PLANGRUNDLAGE DIENT DIE DEUTSCHE GRUNDKARTE IM MASSTAB 1:5000. VERVIELFÄLTIGT MIT GENEHMIGUNG DES KATASTER- UND VERMESSUNGSAMTES DES KREISES DÜREN VOM	DER RAT DER GEMEINDE TITZ HAT AM ..... GEMÄß § 1 (8) U. 2 (1) BAUGB BESCHLOSSEN, DEN FLÄCHEN-NUTZUNGSPLAN ZU ÄNDERN. - ÄNDERUNG NR. 12, Teilbereich B - . TITZ, DEN ..... DER BÜRGERMEISTER	DIE UNTERRICHTUNG DER ÖFFENTLICHKEIT GEM. § 3 (1) BAUGB ZUR PLANUNG ERFOLGTE AM ..... DIE BEHÖRDEN UND SONSTIGEN TRÄGER ÖFFENTLICHER BELANGE, WURDEN GEM. § 4 (1) BAUGB MIT SCHREIBEN VOM ..... UNTERRICHTET. TITZ, DEN ..... DER BÜRGERMEISTER	DIESER PLAN HAT ENTSPRECHEND DEM AUSLEGUNGSBESCHLUSS DES RATES DER GEMEINDE VOM ..... GEMÄSS § 3 (2) BAUGB NACH ORTSÜBLICHER BEKANNTMACHUNG IN DER ZEIT VOM ..... BIS ..... ÖFFENTLICH AUSGELEGEN. TITZ, DEN ..... DER BÜRGERMEISTER
BEHÖRDENBETEILIGUNG	**FESTSTELLUNGSBESCHLUSS**	**GENEHMIGUNG**	**BEKANNTMACHUNG**
GEM. § 4 (2) BAUGB WURDEN DIE BEHÖRDEN UND SONSTIGEN TRÄGER ÖFFENTLICHER BELANGE, DEREN AUFGABENBEREICH DURCH DIE PLANUNG BERÜHRT WERDEN KANN, MIT SCHREIBEN VOM ..... AUFGEFORDERT, BINNEN MONATSFRIST ZU DIESEM PLAN STELLUNG ZU NEHMEN. TITZ, DEN ..... DER BÜRGERMEISTER	DER RAT DER GEMEINDE TITZ HAT AM ..... DEN BESCHLUß ÜBER DIE ÄNDERUNG DES FLÄCHENNUTZUNGS-PLANES GEFASST. TITZ, DEN ..... DER BÜRGERMEISTER	GEM. § 6 BAUGB IST DIESER PLAN MIT VERFÜGUNG VOM ..... AZ. ..... GENEHMIGT WORDEN. KÖLN, DEN ..... BEZIRKSREGIERUNG KÖLN IM AUFTRAG	DIE ERTEILUNG DER GENEHMIGUNG DER BEZIRKSREGIERUNG KÖLN IST GEM. § 6 (5) BAUGB AM ..... ORTSÜBLICH BEKANNT GEMACHT WORDEN. TITZ, DEN ..... DER BÜRGERMEISTER

Dem Planwerk liegt die Katasterflurkarte der Gemeinde Titz aus dem Jahre 2009 zu Grunde.

GEMEINDE TITZ

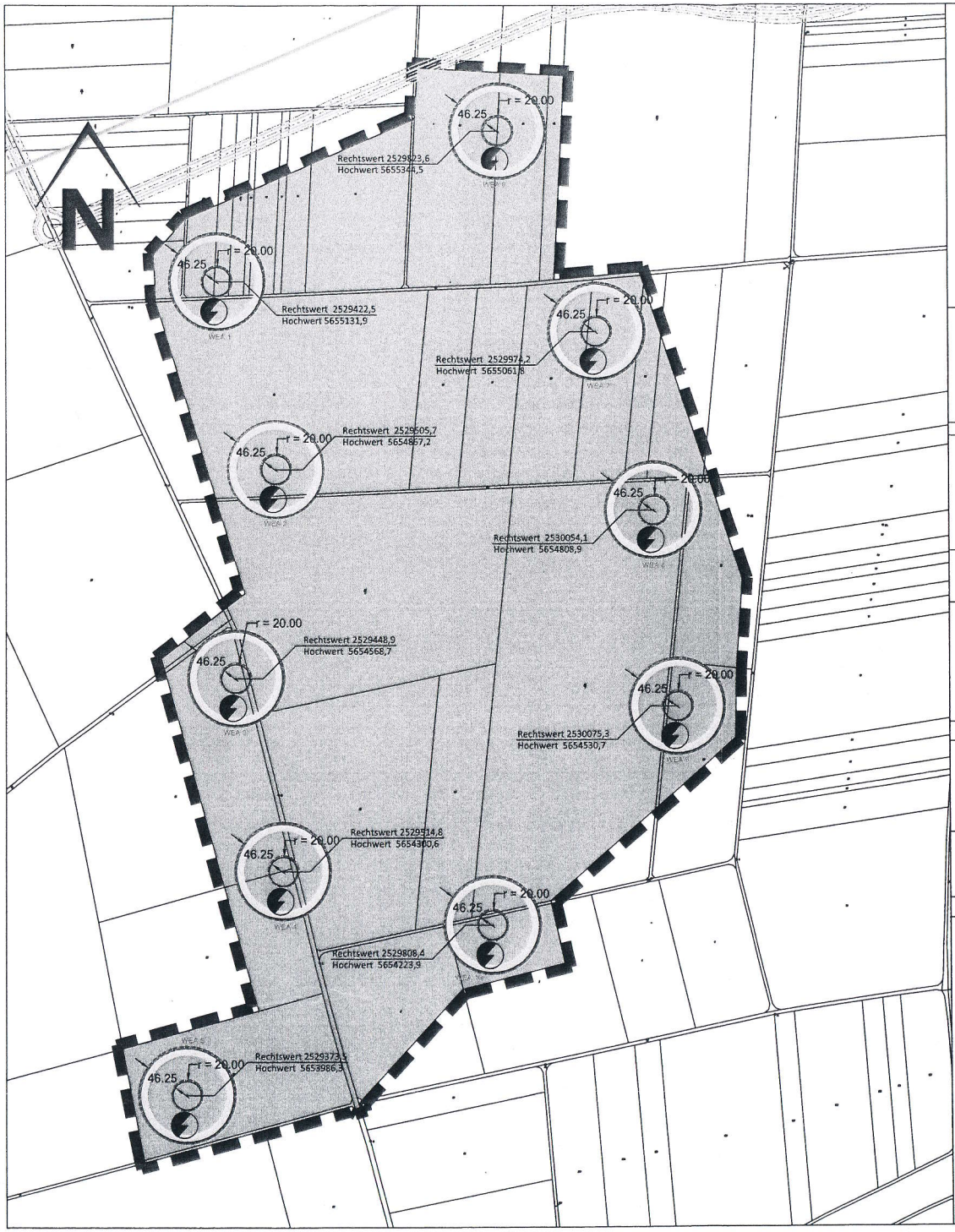
12. Flächennutzungsplanänderung
"Konzentrationszonen für Windkraftanlagen" Teilbereich B
Entwurf

Index: 03	Änderungen: Textliche Festsetzungen, Layout	Datum: 30.12.2010	Gez.: SN
Index: 02	Änderungen: Textliche Festsetzungen	Datum: 25.08.2010	Gez.: Mi
Index: 01	Änderungen: Verfahrensgebiet	Datum: 06.07.2010	Gez.: bc

Projektmanagement GmbH, Maastrichter Straße 8, 41812 Erkelenz, Tel.: 02431/943470

Z-NR.: PM-B-08-32-F-01-02	MASSTAB: ohne		DATUM: 26.03.2009
BEARBEITET: Sybrandi	GEZEICHNET: Nunes		GEPRÜFT:

GEMEINDE TITZ Bebauungsplan Nr. 32 - Teilbereich B "Konzentrationszonen für Windkraftanlagen" -Entwurf-



ART U. MAß DER BAULICHEN NUTZUNG § 9 (1) NR. 1 BAUGB

WR REINES WOHNGEBIET
WA ALLGEMEINES WOHNGEBIET
MD DORFGEBIET
MI MISCHGEBIET
MK KERNGEBIET
GE GEWERBEGEBIET
SO SONDERGEBIET Zweckbestimmung: Großflächiger Einzelhandel

z.B. II ZAHL DER VOLLGESCHOSSE HÖCHSTGRENZE
z.B. II-III ZAHL DER VOLLGESCHOSSE MIN./MAX. HÖCHSTZAHL
z.B. (II) ZAHL DER VOLLGESCHOSSE ZWINGEND
S STAFFELGESCHOSS
z.B. 0,4 GRUNDFLÄCHENZAHL
z.B. (0,2) GESCHOSSFLÄCHENZAHL
z.B. GF 500 m² GESCHOSSFLÄCHE
z.B. GR 500 m² GRUNDFLÄCHE
z.B. X/0 BAUMASSENZAHL

HÖHE BAULICHEN ANLAGEN IN METER:
z.B. TH 7,00 TRAUFHÖHE (HÖCHSTMAß)
z.B. FH 8,50 FIRSTHÖHE (HÖCHSTMAß)
z.B. OK 8,50 OBERKANTE (HÖCHSTMAß)

O OFFENE BAUWEISE
E NUR EINZELHÄUSER ZULÄSSIG
D NUR DOPPELHÄUSER ZULÄSSIG
ED NUR EINZEL- UND DOPPELHÄUSER ZULÄSSIG
H NUR HAUSGRUPPEN ZULÄSSIG
g GESCHLOSSENE BAUWEISE
BAULINIE
BAUGRENZE

FIRSTRICHTUNG
UMGRENZUNG VON FLÄCHEN FÜR NEBENANLAGEN, STELLPLÄTZE UND GARAGEN
St STELLPLÄTZE
Ga GARAGEN
TGa TIEFGARAGE
GSt,GCp GEMEINSCHAFTSSTELLPLÄTZE, GEMEINSCHAFTSGARAGEN
GR= FAHR- U. LEITUNGSRECHT § 9 (1) NR. 21 BAUGB
DURCHGANG, DURCHFAHRT, ABFAHRT, AUSFAHRT
z.B. LH 2,5 LICHTE HÖHE (WINDESTMAß)

FLÄCHEN FÜR DEN GEMEINBEDARF § 9 (1) NR. 5 BAUGB
GEMEINBEDARFSFLÄCHE
KI KINDERGARTEN KINDERTAGESSTÄTTE

VERKEHRSFLÄCHEN § 9 (1) NR. 11 BAUGB
STRAßENVERKEHRSFLÄCHE
HERR. WIRTSCHAFTSWEG
STRAßENBEGRENZUNGSLINIE
VERKEHRSFLÄCHEN BESONDERER ZWECKBESTIMMUNG:
FUßGÄNGER UND RADFAHRER
ÖFFENTLICHE PARKFLÄCHE
W WIRTSCHAFTSWEG
BEREICH OHNE EIN- UND AUSFAHRT

FLÄCHEN FÜR VER- U. ENTSORGUNGS-ANLAGEN § 9 (1) NR. 12, 14 BAUGB
VERSORGUNGSFLÄCHE ELEKTRIZITÄT
TELEKOMMUNIKATION
N NIEDERSCHLAGSWASSER-RÜCKHALTEBECKEN

GRÜNFLÄCHEN § 9 (1) NR. 15 BAUGB
ÖFFENTLICHE GRÜNFLÄCHE
PRIVATE GRÜNFLÄCHE
GESCHÜTZTES LANDSCHAFTSBESTANDTEIL
FA FARMANLAGE
SP SPIELPLATZ

FLÄCHEN FÜR DIE LANDWIRTSCHAFT UND WALD § 9 (1) NR. 18 BAUGB
FLÄCHE FÜR DIE LANDWIRTSCHAFT
FLÄCHE FÜR WALD
UMGRENZUNG VON FLÄCHEN FÜR MAßNAHMEN ZUM SCHUTZ, ZUR PFLEGE UND ZUR ENTWICKLUNG VON NATUR UND LANDSCHAFT § 9 (1) NR. 20 BAUGB
FLÄCHE ZUM ANPFLANZEN VON BÄUMEN, STRAUCHERN UND SONSTIGEN BEPFLANZUNGEN § 9 (1) NR. 25 a) BAUGB
AN FLÄCHE ZUM ANPFLANZEN VON BÄUMEN, STRAUCHERN UND SONSTIGEN BEPFLANZUNGEN § 9 (1) NR. 25 a) BAUGB
A ERHALTUNG VON BÄUMEN
A ANPFLANZUNG VON BÄUMEN

KENNZEICHNUNGEN: § 9 (5) BAUGB
FLÄCHE, DIE BEI BEBAUUNG BESONDERE BAULICHE VORKEHRUNGEN ZU TREFFEN SIND.

NACHRICHTLICHE ÜBERNAHMEN: § 9 (6) BAUGB
ZONE III SCHUTZGEBIET FÜR GRUND UND QUELLWASSERGEWINNUNG
BAUDENKMAL
GESCHÜTZTER LANDSCHAFTSBESTANDTEIL
ND NATURDENKMAL
OBERIRDISCHE ELEKTRISCHE FREILEITUNG
ANPFLANZUNG VON ART UND MAß DER BAULICHEN NUTZUNG
BEGRENZUNG GEMÄß BES. GESETZLICHEN BESTIMMUNGEN
GRENZE DES RÄUMLICHEN GELTUNGSBEREICHES DER KONZENTRATIONSZONE
ZUSAMMENHÄNGENDES BEBAUUNGSZEICHEN
LÄRMEMISSIONSKONTINGENTE LEK
LÄRMEMISSIONSKONTINGENTE LEK MIT ZUSATZKONTINGENT
LÄRMEMISSIONSKONTINGENTE LEK MIT ZUSATZKONTINGENT IN RICHTUNGSSEKTOREN
ÜBERSCHREITUNG DER IMMISSIONSRICHTWERTE IN DEN NACHTSTUNDEN
ÜBERSCHREITUNG DER IMMISSIONSRICHTWERTE IN DEN NACHTSTUNDEN UM MAXIMAL 1 DB(A)
ÜBERSCHREITUNG DER IMMISSIONSRICHTWERTE IN DEN NACHTSTUNDEN UM MAXIMAL 2 DB(A)
LÄRMEMISSIONSKONTINGENTE LEK MIT ZUSATZKONTINGENT IN RICHTUNGSSEKTOREN
ÜBERSCHREITUNG DER IMMISSIONSRICHTWERTE IN DEN NACHTSTUNDEN UM MAXIMAL 1 DB(A)
ÜBERSCHREITUNG DER IMMISSIONSRICHTWERTE IN DEN NACHTSTUNDEN UM MAXIMAL 2 DB(A)
ZUSAMMENHÄNGENDES BEBAUUNGSZEICHEN
LÄRMEMISSIONSKONTINGENTE LEK
LÄRMEMISSIONSKONTINGENTE LEK MIT ZUSATZKONTINGENT
LÄRMEMISSIONSKONTINGENTE LEK MIT ZUSATZKONTINGENT IN RICHTUNGSSEKTOREN
ÜBERSCHREITUNG DER IMMISSIONSRICHTWERTE IN DEN NACHTSTUNDEN UM MAXIMAL 1 DB(A)
ÜBERSCHREITUNG DER IMMISSIONSRICHTWERTE IN DEN NACHTSTUNDEN UM MAXIMAL 2 DB(A)