





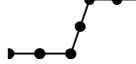


- Legende**
- Art der baulichen Nutzung
-  Mischgebiete
 -  Sondergebiet "Fahrradstation"
- Bauweise, Baulinien, Baugrenzen
-  Baugrenze
- Überörtliche Verkehrsflächen, örtliche Hauptverkehrszüge
-  Bahnanlagen
- Verkehrsflächen
-  Öffentliche Parkfläche
 -  Fuß- und Radweg
 -  Strassenbegrenzungslinie auch gegenüber Verkehrsflächen besonderer Zweckbestimmung
 -  Strassenverkehrsflächen
 -  Verkehrsflächen besonderer Zweckbestimmung
- Grünflächen
-  Grünflächen
- Sonstige Planzeichen
-  Abgrenzung unterschiedlicher Nutzung
 -  Grenze des räumlichen Geltungsbereichs des Bebauungsplans

STADT BEDBURG
BEBAUUNGSPLAN VORENTWURF
BAHNHOF BEDBURG

PROJEKT, PLANNR., INDEX: **767-771. 410. A** STAND: **03.12.2009** MASSSTAB: **1:1000**



KASINOSTRASSE 76A 52046 AACHEN www.HJPplaner.de FON: 0241/608260-0 FAX: 0241/608260-10 mail@HJPplaner.de **HEINZ JAHNEN PFLÜGER**

H/B = 420.0 / 594.0 (0.25m²)