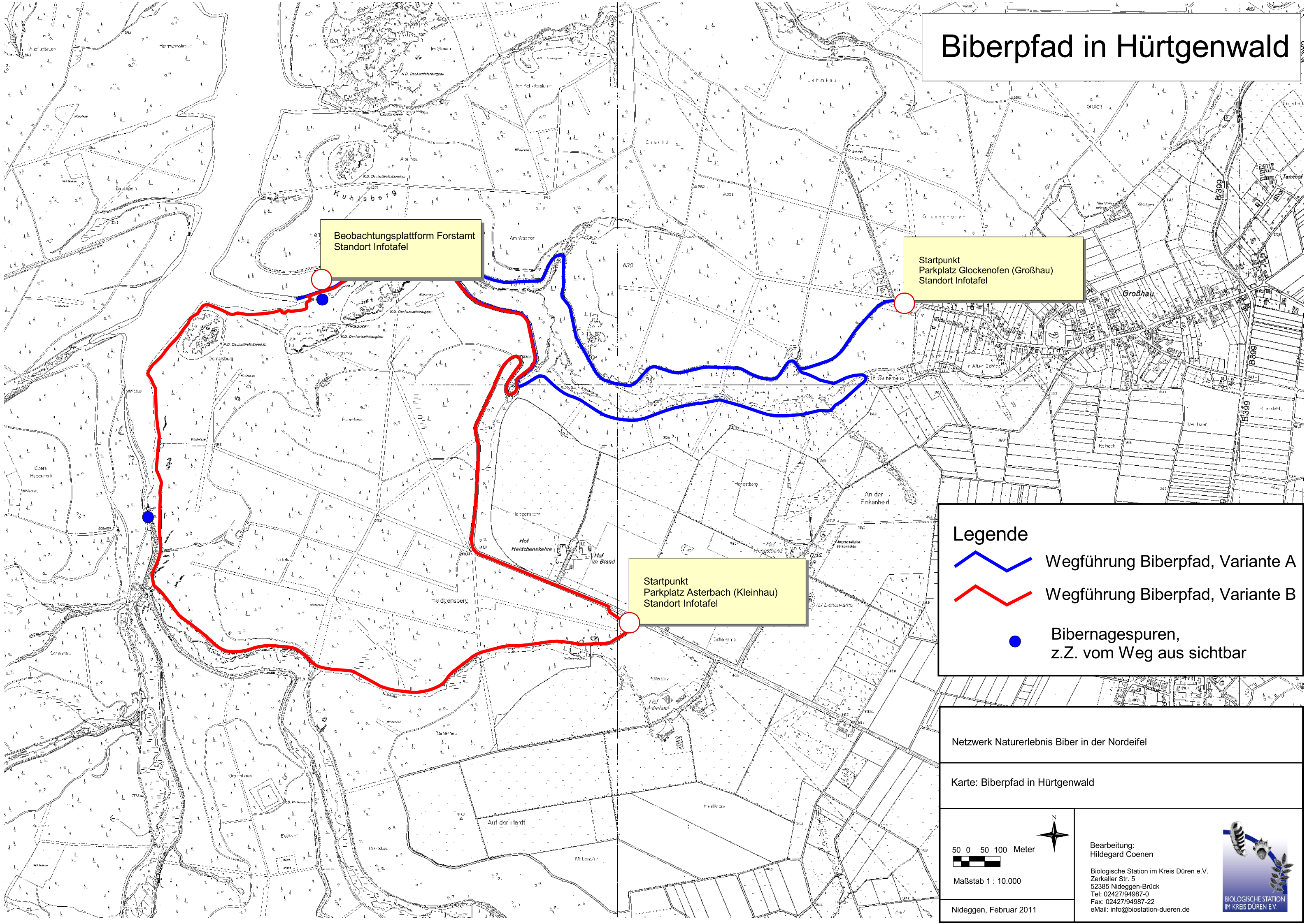


Biberpfad in Hürtgenwald






Beobachtungsplattform Forstamt
Standort Infotafel

Startpunkt
Parkplatz Glockenofen (Großhau)
Standort Infotafel


Startpunkt
Parkplatz Asterbach (Kleinhau)
Standort Infotafel


Legende

-  Wegführung Biberpfad, Variante A
-  Wegführung Biberpfad, Variante B
-  Bibernagespuren, z.Z. vom Weg aus sichtbar

Netzwerk Naturerlebnis Biber in der Nordeifel

Karte: Biberpfad in Hürtgenwald

50 0 50 100 Meter

Maßstab 1 : 10.000


Bearbeitung:
Hildegard Coenen
Biologische Station im Kreis Düren e.V.
Zerkaller Str. 5
52385 Nideggen-Brück
Tel: 02427/94987-0
Fax: 02427/94987-22
eMail: info@biostation-dueren.de



Nideggen, Februar 2011