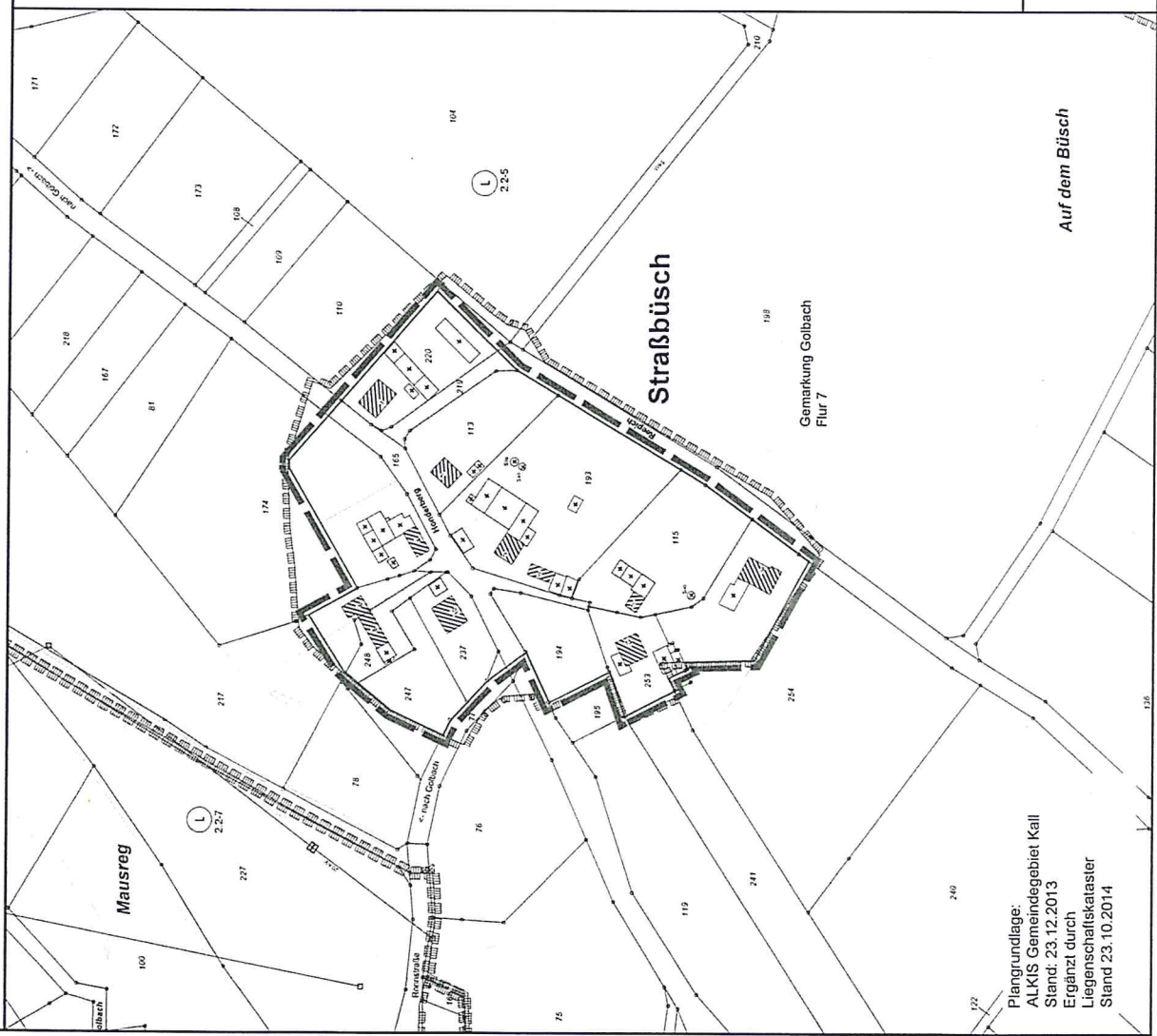







# Gemeinde Kall

## Lageplan zu § 1 der Außenbereichssatzung gemäß § 35 (6) Baugesetzbuch (BauGB) für den Bereich "Straßbüsch"

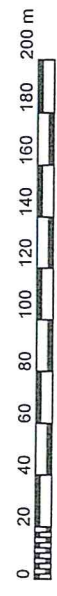


**Zeichenerklärung:**

-  Grenze des räumlichen Geltungsbereiches der Satzung
-  Nachrichtliche Darstellungen aus dem Landschaftsplan Kall (Stand: Dez. 2005)
-  Landschaftsschutzgebiet
- Gebüddedarstellungen:**
-  Wohngebäude
-  Nebengebäude und andere bauliche Anlagen



M. 1:2.000



Plangrundlage:  
ALKIS Gemeindegebiet Kall  
Stand: 23.12.2013  
Ergänzt durch  
Liegenschaftskataster  
Stand 23.10.2014

Auf dem Büsch

Kölner Straße 25 · D-53925 Kall  
Telefon +49(0)24 41/99 90-0 · Fax +49(0)24 41/99 90-40  
info@pe-becker.de · www.pe-becker.de

**PE BECKER GmbH**  
Architekten + Ingenieure