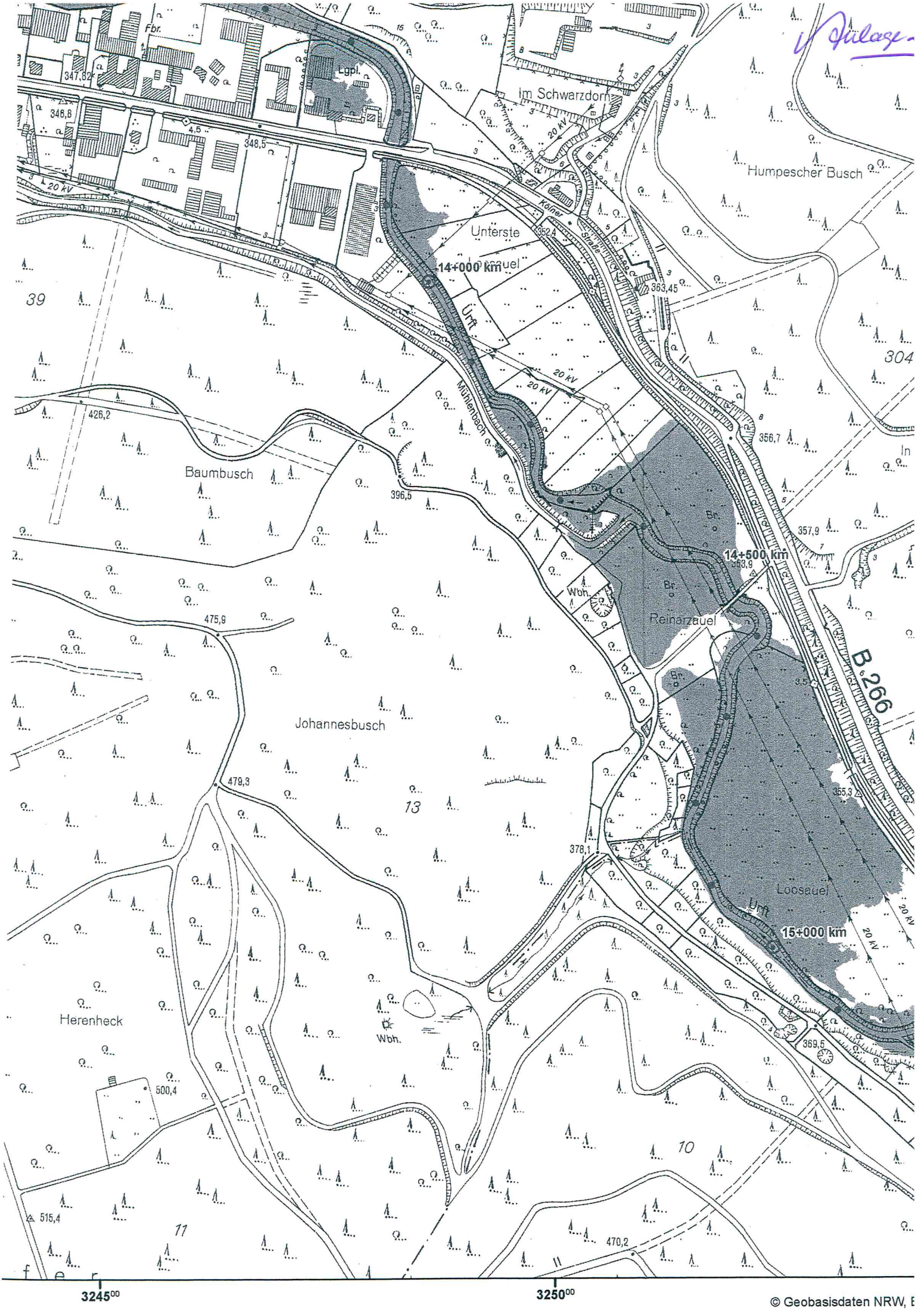
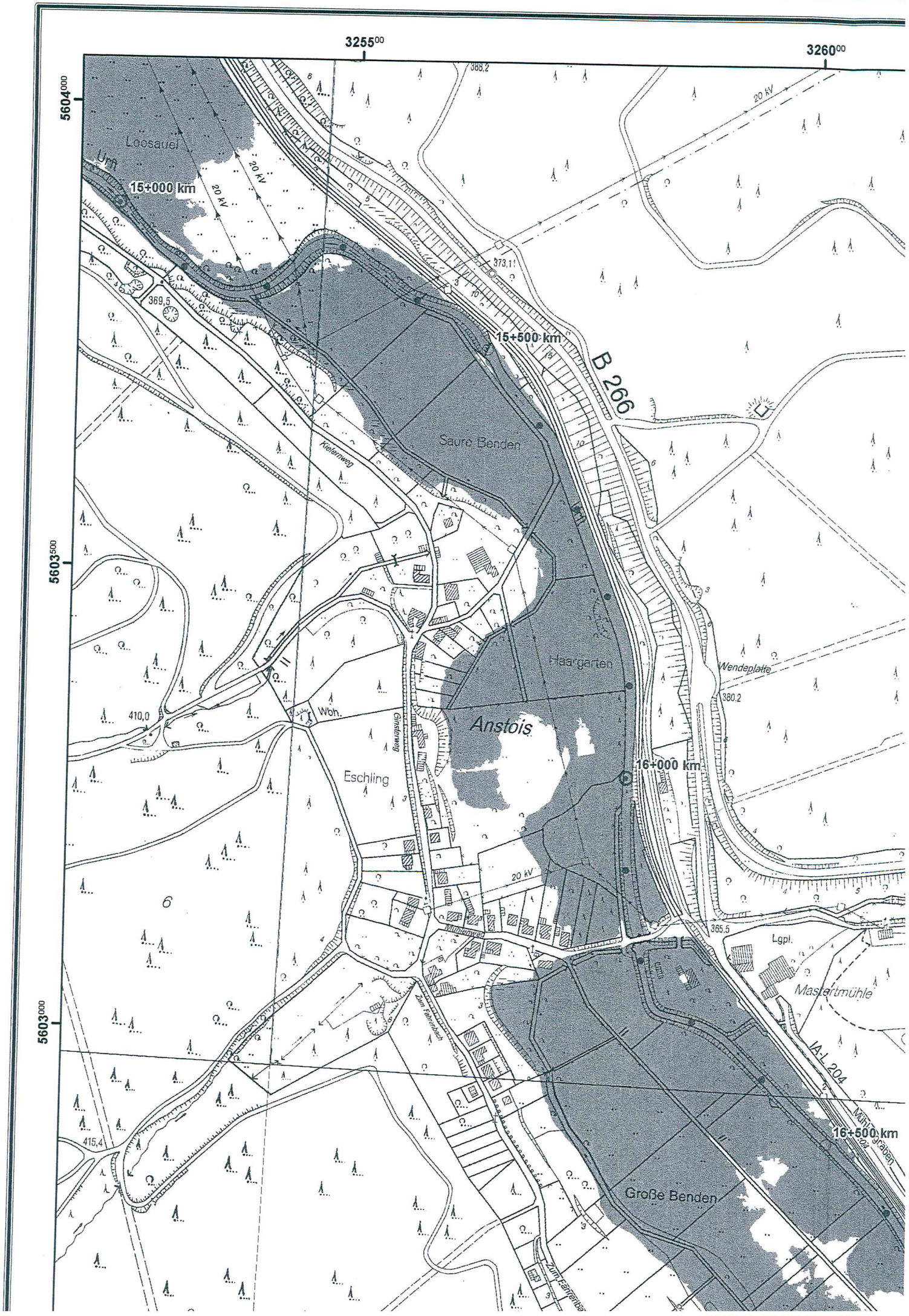
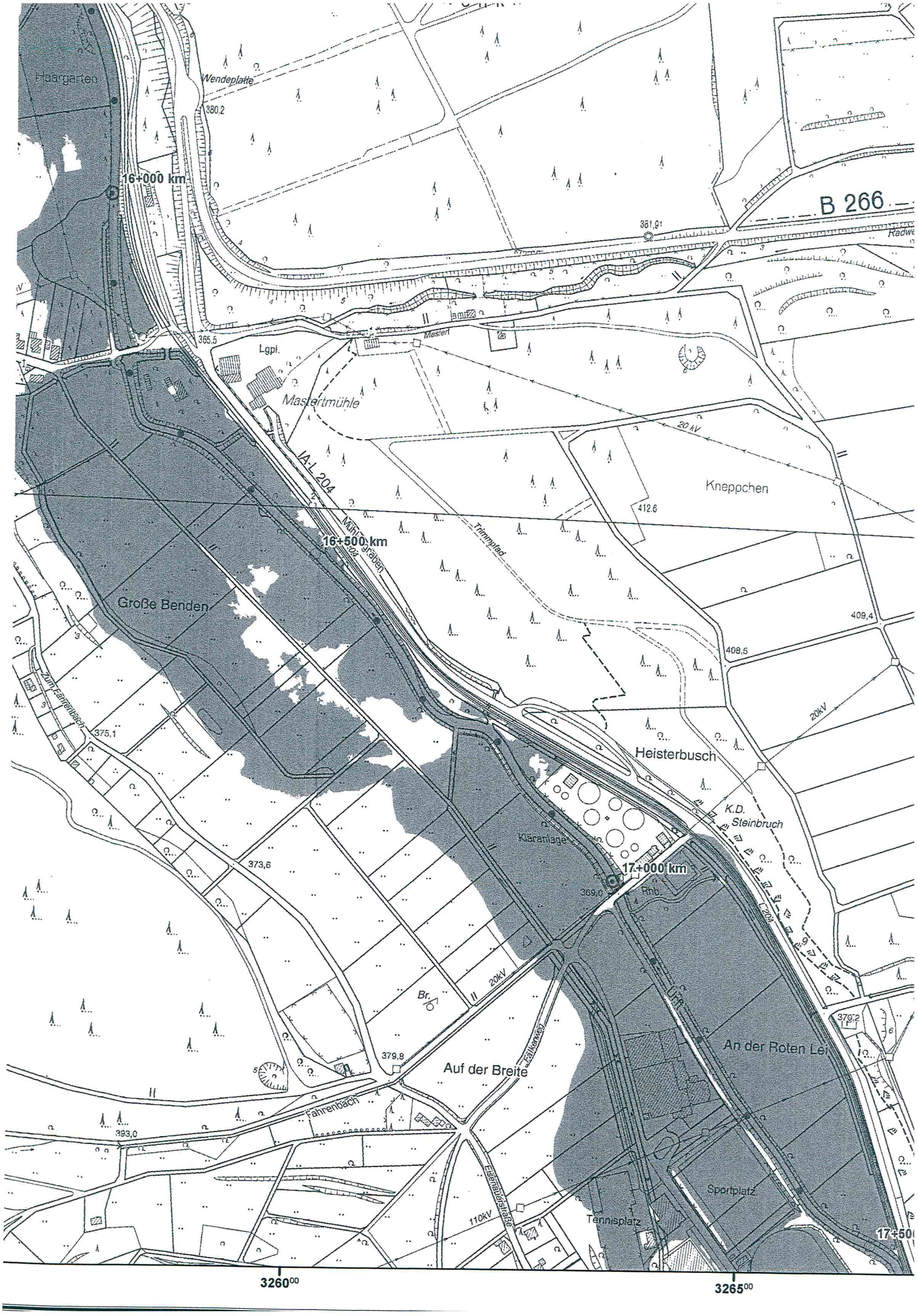
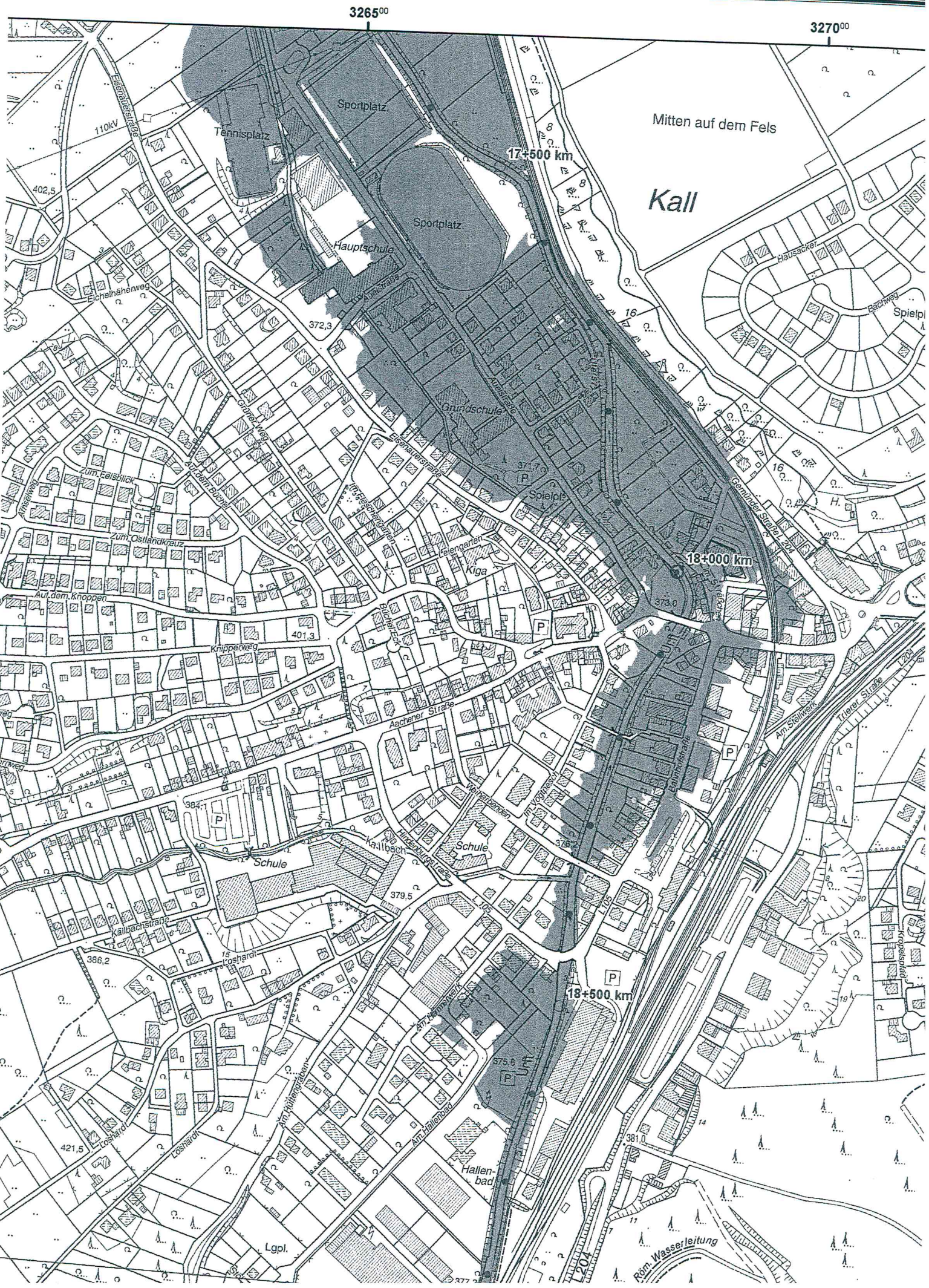

Anlage
Fbr.
347,8
Lgpl.
346,8
4,5
348,5
20 kV
Im Schwarzdorn
Humpescher Busch
Kölner Straße
Unterste
14+000 km
Urft
363,45
39
304
426,2
Baumbusch
Mühlenbach
396,5
356,7
In
Br.
357,9
14+500 km
363,9
Wbh.
Reinarzauel
475,9
B 266
Johannesbusch
479,3
13
355,3
378,1
Loosauel
15+000 km
Herenheck
Wbh.
369,5
500,4
10
515,4
11
470,2
3245⁰⁰
3250⁰⁰
© Geobasisdaten NRW, E

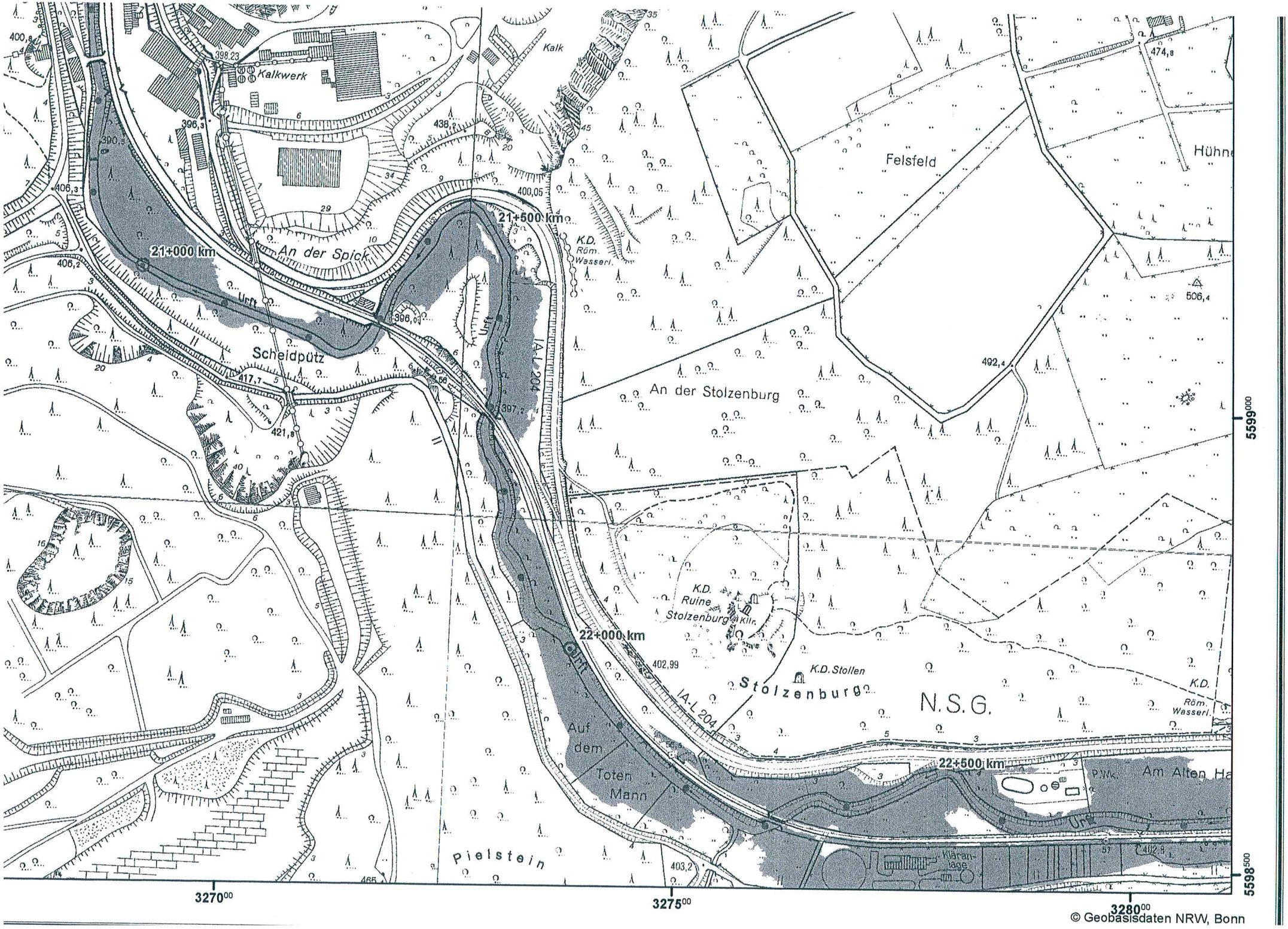

3255⁰⁰
3260⁰⁰
5604⁰⁰⁰
5603⁵⁰⁰
5603⁰⁰⁰
Leosauel
Urft
15+000 km
20 kV
369,5
373,1
15+500 km
B 266
Saure Benden
Kiefernweg
Haargarten
Wendeplatte
380,2
Anstois
Wbh.
410,0
Christenweg
Eschling
16+000 km
20 kV
Klippenweg
365,5
Lgpl.
Mastertmühle
Zum Fährenbach
L 204
16+500 km
Große Benden
415,4
Zum Fährenbach

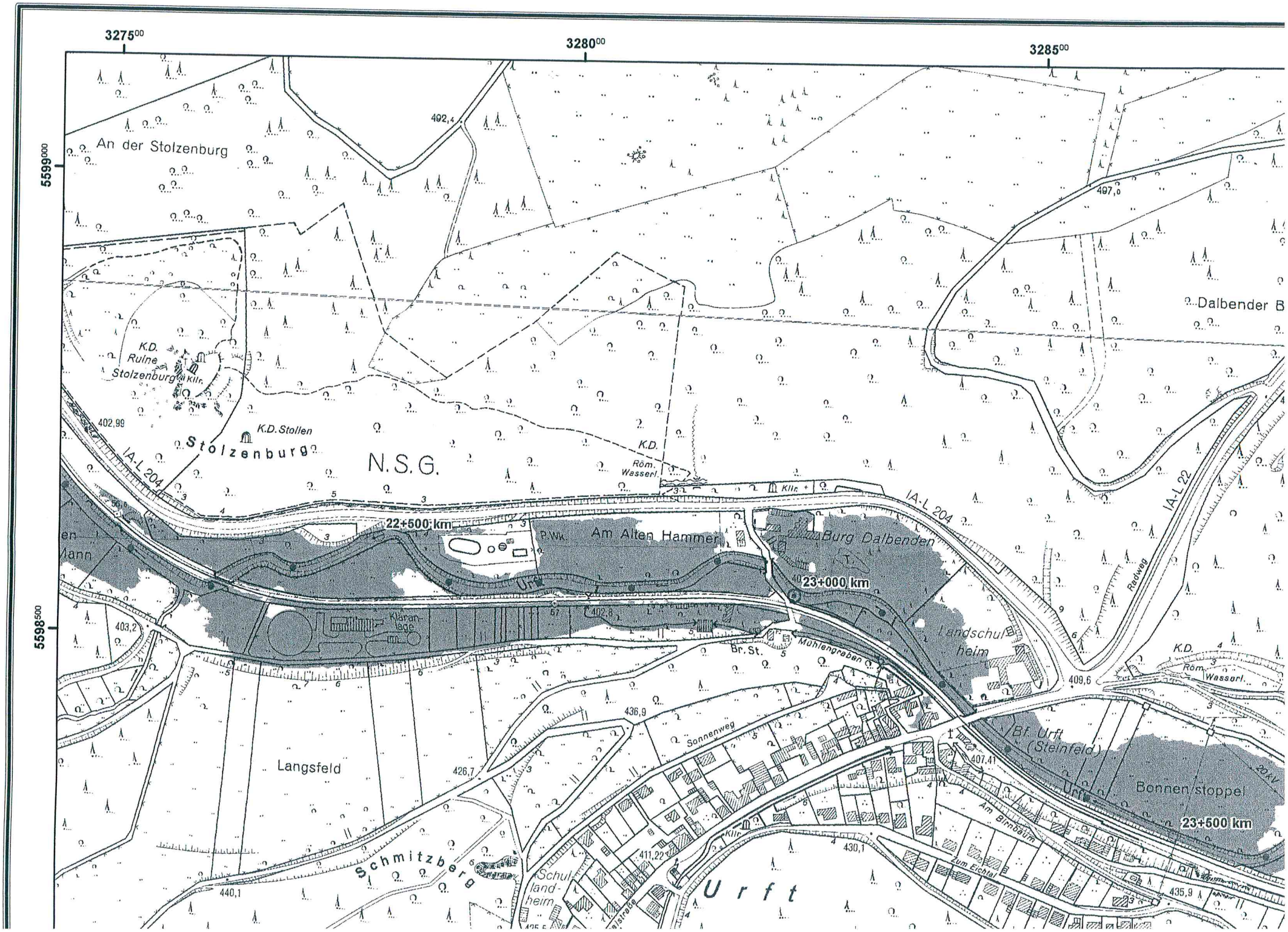

Haargarten
Wendeplatte
380,2
16+000 km
B 266
361,91
365,5
Lgpl.
Mastert
Mastertmühle
20 kV
IA-L 204
Kneppchen
412,6
16+500 km
Mühlengraben
Trimmpfad
Große Benden
409,4
408,5
Zum Fahrenbach
375,1
20kV
Heisterbusch
K.D.
Steinbruch
Kläranlage
373,6
17+000 km
369,0
Rhb.
L204
Br.
20kV
Urft
370,2
An der Roten Lei
379,8
Auf der Breite
Fahrenbach
393,0
Eisenbahnstraße
110kV
Sportplatz
Tennisplatz
3260⁰⁰
3265⁰⁰

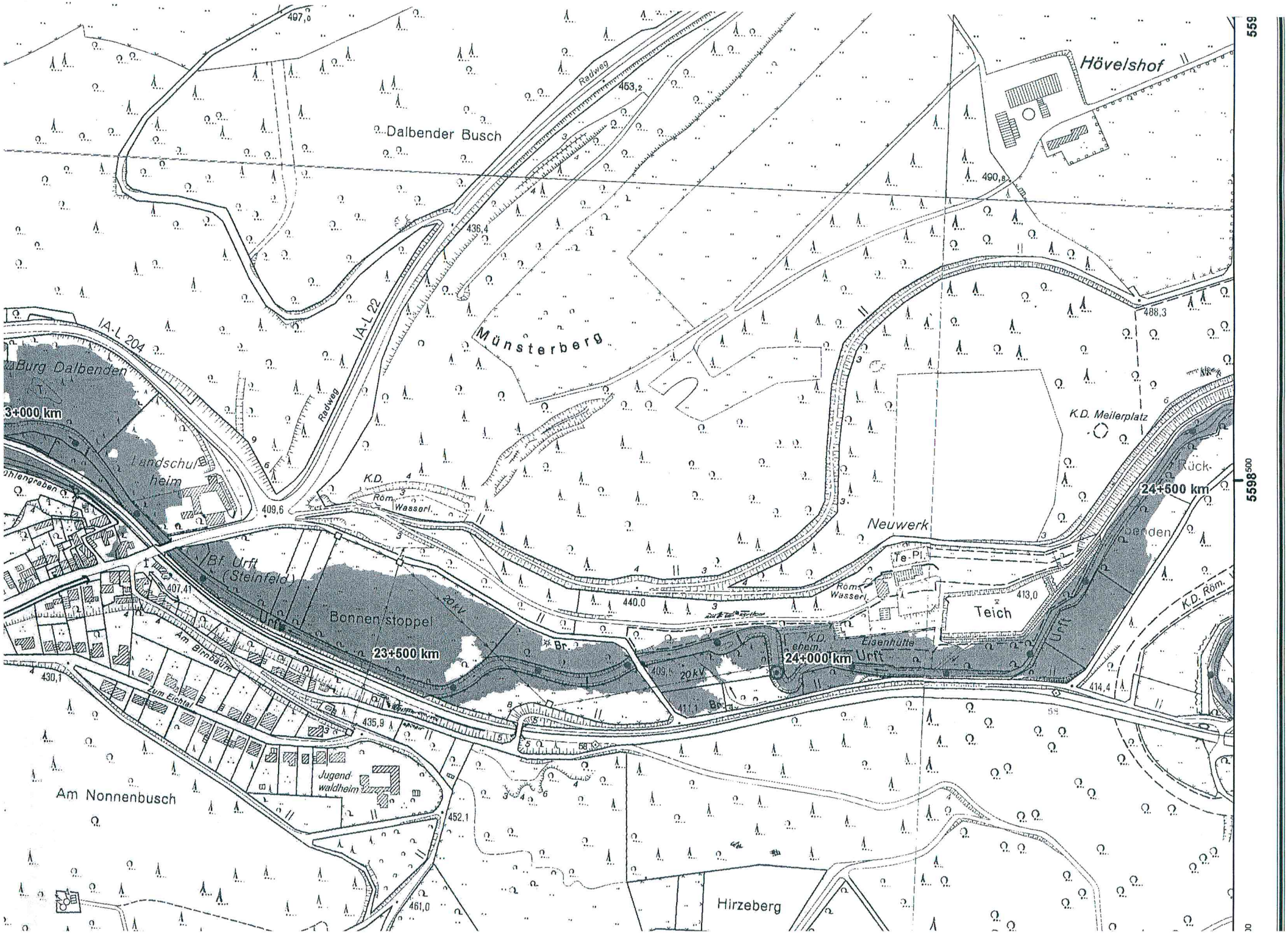

3265⁰⁰
3270⁰⁰
Kall
Mitten auf dem Fels
17+500 km
18+000 km
18+500 km
Sportplatz
Tennisplatz
Sportplatz
Hauptschule
Grundschule
Schule
Schule
Spielpl.
Spielpl.
Kiga
Hallen-bad
Lgpl.
Eisenbahnstraße
Aachener Straße
Trierer Straße
Gemünder Straße
Am Stellwerk
Am Hammerwerk
Am Hüttengraben
Am Hallenbad
Am Vogelsang
Hausacker
Bachweg
Eichelhähenweg
Zum Felsblick
Zum Ostlandkreuz
Auf dem Knoppen
Knipperweg
Am Bücherbusch
Grünanlagen
Feiengarten
Bücherbusch
Kallbach
Kallbachstraße
Losshardt
Losshardt
Losshardt
Losshardt
Römische Wasserleitung
110kV
402,5
372,3
371,7
373,0
401,3
384,1
379,5
386,2
421,5
375,2
375,6
381,0
204
L105

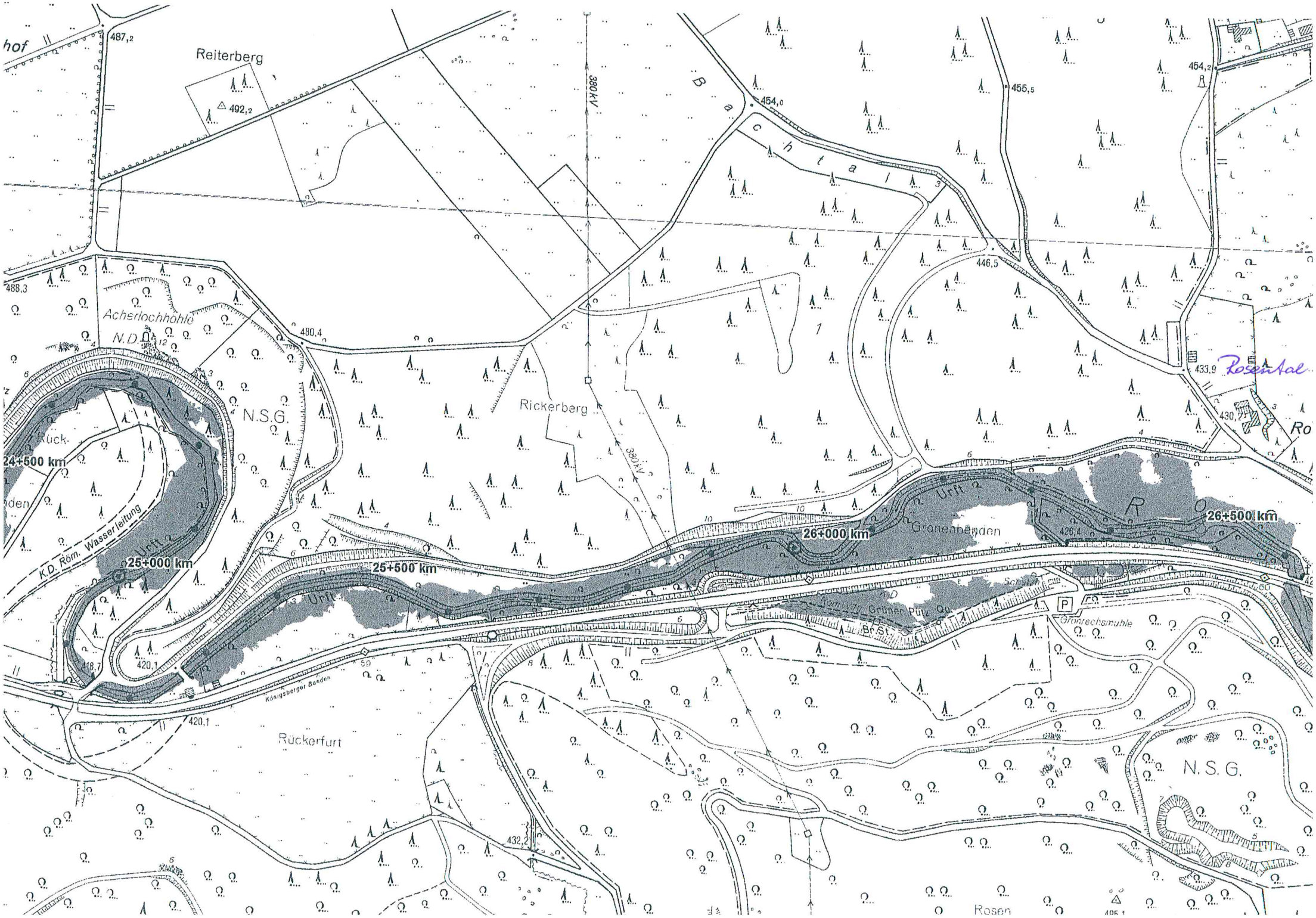

Spielplatz
Wbh.
Auf dem Knoppen
Amselweg
Kiga
Buchenweg
Knipperweg
Aachener Straße
Starenweg
Weißdornweg
Feindstal
Fasanenweg
Schule
Hindenburgstraße
Kallbach
Kallbachstraße
Elsternweg
Drosselweg
L 105
Loshardt
Am Hüttengraben
Am Hallenbad
Hallen-bad
Lgpl.
L 204
Urft
19+000 km
19+500 km
Im Auel
Loshardt
Fernseh-umsetzer
S.Wk.
K.D. Erzbergbau
3260 00
3265 00


3265⁰⁰
3270⁰⁰
19+500 km
20+000 km
20+500 km
21+000 km
K.D. Erzbergbau
Lierberg
Denkm.
K.D.
Röm. Wasserleitung
Bendenstraße
Golbacher Weg
Weiherstraße
In der Stocken
Auf der Höll
Auf dem Klickberg
Im Wehr
Urft
Im Eisenbach
Sportplatz
An der Hardt
Am Sportplatz
Kindergarten
Schulstraße
Zum Mühlenberg
Ringer Straße
Zum Kalk
Kalkwerk
An der Spick
Karpenfeld
Könebergskopf
Wbh.
110 kV
L 204
L 203
Sötenich


Kalkwerk
Kalk
Felsfeld
An der Spick
Scheidpütz
An der Stolzenburg
Stolzenburg
Auf dem Toten Mann
Pielstein
N.S.G.
K.D. Ruine Stolzenburg
K.D. Stollen
K.D. Röm. Wasserl.
Kläranlage
P.Wk.
Am Alten Ha
Hühne
21+000 km
21+500 km
22+000 km
22+500 km
IA-L 204
Urft
3270 00
3275 00
3280 00
5599 000
5598 500
© Geobasisdaten NRW, Bonn


3275⁰⁰
3280⁰⁰
3285⁰⁰
5599⁰⁰⁰
5598⁵⁰⁰
An der Stolzenburg
492,4
497,0
Dalbender B
K.D. Ruine Stolzenburg
Klfr.
402,99
K.D. Stollen
Stolzenburg
N.S.G.
K.D. Röm. Wasserl.
IA-L 204
22+500 km
P.Wk.
Am Alten Hammer
Burg Dalbenden
23+000 km
IA-L 22
Radweg
Landschul heim
Klär-anlage
403,2
402,8
Br. St.
Mühlengraben
409,6
436,9
Sonnenweg
Bf. Urft (Steinfeld)
407,41
Langsfeld
426,7
Urft
Bonnen/stoppel
23+500 km
20 kV
Am Birnbaum
Zum Eichtal
411,22
430,1
435,9
Schmitzberg
440,1
Schul landheim
U r f t


Hövelshof
Dalbender Busch
Radweg
453,2
490,8
436,4
497,0
IA-L 204
IA-L 22
Münsterberg
488,3
Burg Dalbenden
23+000 km
Landschul-
heim
K.D.
Röm. Wasserl.
409,6
K.D. Meilerplatz
24+500 km
Neuwerk
Te.Pl.
Bf. Urft
(Steinfeld)
407,41
Urft
Bonnenstoppel
20 kV
440,0
Br.
23+500 km
Teich
413,0
K.D. Röm.
K.D.
ehem.
Eisenhütte
24+000 km
Urft
430,1
Am Birnbaum
Zum Eichtal
435,9
414,4
411,1
Jugend-
waldheim
Am Nonnenbusch
452,1
461,0
Hirzeberg
5598500


Reiterberg
492,2
487,2
380kV
Bachtal
454,0
455,5
454,2
446,5
488,3
Achelochhöhle
N.D.
480,4
433,9
Rosental
430,2
N.S.G.
Rickerberg
Rück-
24+500 km
Urft
26+500 km
26+000 km
Grenzbenden
25+000 km
25+500 km
K.D. Röm. Wasserleitung
Grünen Pütz Qu.
Br St
Grünrechsmühle
418,7
420,1
Königsberger Banden
Rückerfurt
432,2
N.S.G.
Rosen
495,1